

HOY ESTOY RURAL

Turismo Rural
Región de Murcia



Región de Murcia no-typical

www.murciaturistica.es
www.no-typical.tv

HOY ESTÁS RURAL

Hoy quieres respirar aire fresco y sentir el rocío sobre tu cara. Hoy envidias a los pájaros, amas a los árboles, incluso te intriga la vida de las hormigas. Hoy quieres que tu único transporte sea tu propio cuerpo, tomar conciencia de tus pies y manos. Hoy quieres que la aventura sea tu compañera de viaje. Hoy te apetece saborear productos con nombre y apellidos. Hoy deseas descansar rodeado por la paz de increíbles fortalezas medievales, yacimientos arqueológicos y caminos insólitos...

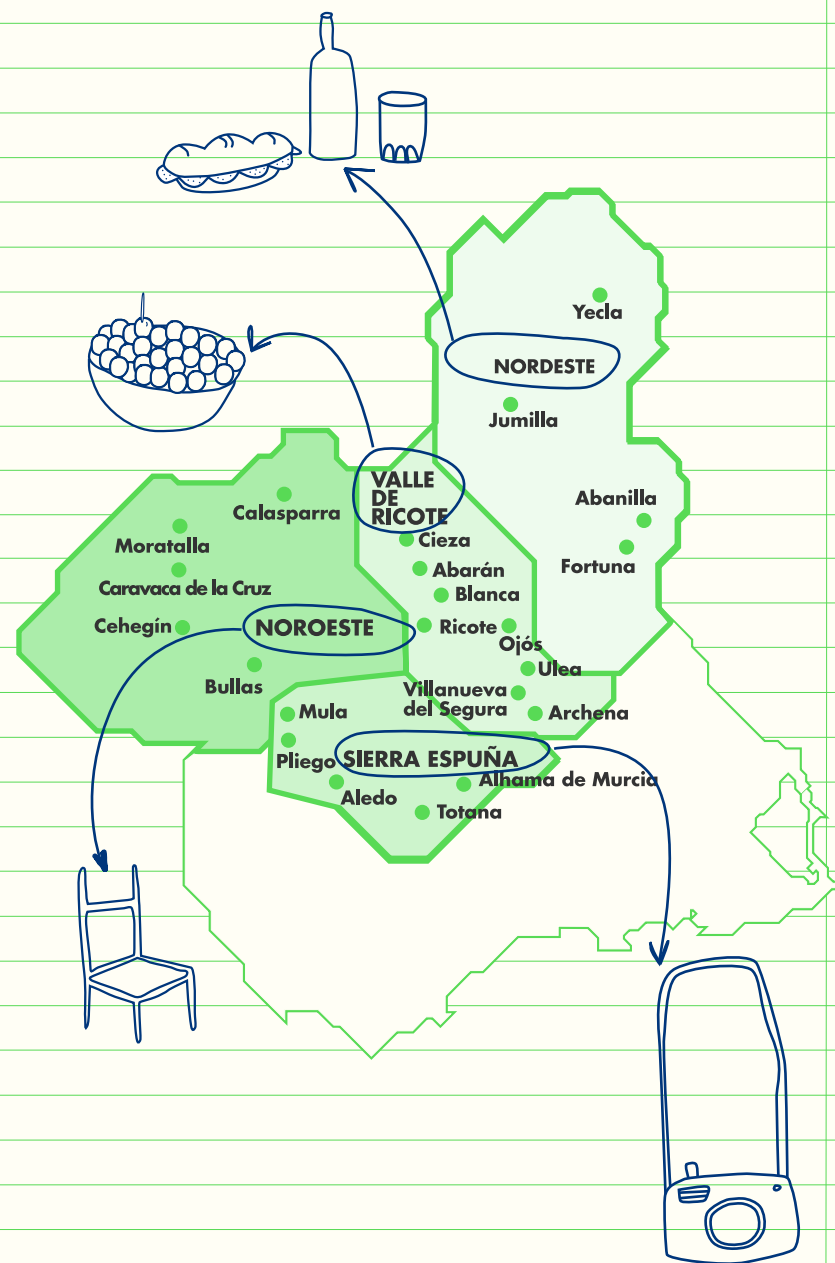
Hoy estás en el interior de la Región de Murcia.
¡BIENVENIDO!



HOY ESTÁS EN EL INTERIOR DE LA REGION DE MURCIA

En la Región de Murcia lo que más se toma... es el fresco, aire limpio con olor a pino que podrás respirar en nuestros alojamientos rurales y campings, muchos de ellos certificados con la Q de Calidad Turística, que te permitirán estar más rural que nunca. Disfruta del legado del **Noroeste**, el encanto morisco del **Valle de Ricote**, el sabor de los vinos con Denominación de Origen del **Nordeste** y el turismo activo en **Sierra Espuña**.

Si no puedes decidirte... ¡hazlo todo!



EL NORO- ESTE

**BULLAS / CALASPARRA /
CARAVACA DE LA CRUZ / CEHEGÍN /
MORATALLA**

El Noroeste es una tierra de contrastes. Zona de cruce entre lo manchego, lo castellano y lo andaluz, donde podrás realizar actividades al aire libre en plena naturaleza, disfrutar de la vista de extensos viñedos o pasear por pueblos de montaña con un gran patrimonio cultural.


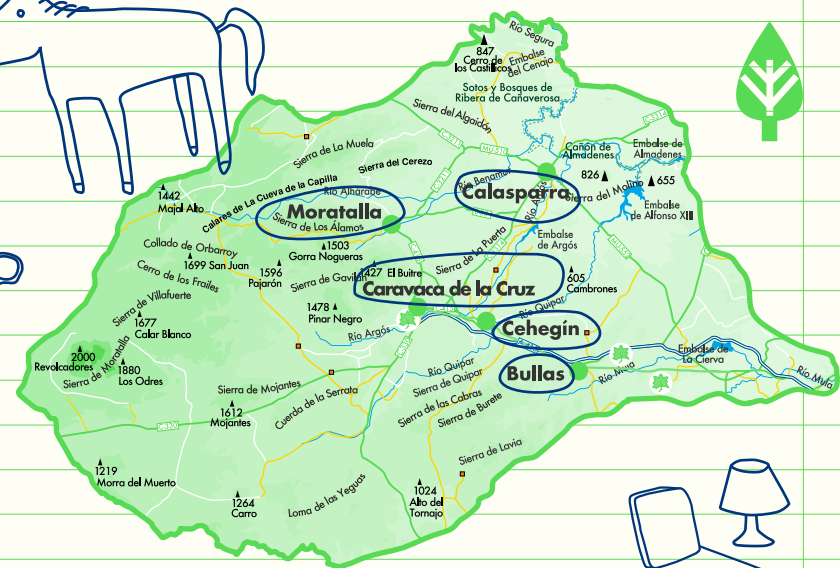

Recorre sus cinco municipios: Bullas, Calasparra, Caravaca de la Cruz, Cehegín o Moratalla y descubre el valor de su riqueza cultural y folklórica.

www.turismodelnoroestedomercia.com



Casco Antiguo. Cehegín

LA RUTA DE HOY SERÁ...



Abrigos con arte rupestre.

Acércate al Arte Rupestre Levantino permitiéndote un día de nuevas experiencias. Comienza con un descenso por el Cañón de Almadenes, visita varias cuevas y saborea el arroz de Calasparra junto al Santuario de Nuestra Señora de la Esperanza.

¿QUÉ PUEDO VER?

01 Cañica del Calar (Moratalla). Conjunto de abrigos rupestres de gran valor arqueológico.

02 Ciudad de Begastri (Cehegin). Yacimiento arqueológico que conserva restos de culturas ibera, romana y visigoda.

03 Castillo de Moratalla. Fortificación de origen árabe reconstruida por la Orden de Santiago.

04 Castillo-Santuario de la Vera Cruz (Caravaca de la Cruz). Fortaleza de origen islámico construida sobre una elevada colina. En el interior de su Basílica se guarda la Santísima y Vera Cruz.

05 Casa-Museo Don Pepe Marsilla (Bullas). Recrea los estilos de vida local de principios del s. XX.

06 Centro de Interpretación del Arte Rupestre (Moratalla). Conoce el legado rupestre de la Región de Murcia declarado Patrimonio de la Humanidad.

07 Abrigo del Pozo y Cueva de los Monigotes (Calasparra). Zona arqueológica a orillas del río Segura con pinturas rupestres de estilo esquemático.

08 Restos arqueológicos del Cabezo de Oro (Bullas). Asentamiento humano del periodo eneolítico (2000 a.C.).

09 Museo Arqueológico de La Encomienda (Calasparra). En 700 objetos se repasa la historia de la localidad desde la Prehistoria al Medioevo.

10 Santuario de Nuestra Señora de la Esperanza (Calasparra). Ermita enclavada en el interior de una gruta excavada por el río Segura, constituyendo en la actualidad uno de los santuarios marianos más visitados del país.

11 Museo del Vino (Bullas). Ubicado en una bodega de finales del s. XIX, repasa la actividad vitivinícola de esta zona. La Ruta del Vino de Bullas recorre las bodegas más importantes de la D.O. Bullas.

12 Complejo Arqueológico de la Encarnación (Caravaca de la Cruz). Conjunto de yacimientos de distintas épocas, en el que destaca el Santuario ibero-romano de La Encarnación.

13 Sabinar (Moratalla). Este bosque de sabinas albar es una de las pocas reservas de esta especie que quedan en la península.

14 Sierra de Lavia, Burete y Quipar (Cehegin). Las sierras de Cehegin cuentan con numerosas pistas forestales y caminos para hacer senderismo. Entornos ideales para disfrutar de bonitas rutas al aire libre.

15 Fuentes del Marqués (Caravaca de la Cruz). Paraje natural catalogado como Sitio Histórico que alberga varios manantiales y cuevas naturales. Estos nacimientos conforman un paisaje único en el sureste de España. En él se halla el Centro de Interpretación de la Naturaleza.

16 Paraje Natural Las Tosquillas de Barranda (Caravaca de la Cruz). Lugar de variada vegetación en el que se halla un nacimiento de agua natural que da nombre al paraje.

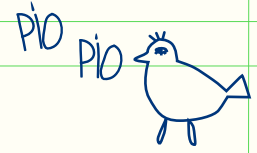
17 Entorno de La Rafa (Bullas). Entorno natural conocido como la puerta de entrada al Noroeste.

18 Parque ecológico de Cehegin. Superficie forestal de 110 hectáreas que forman parte del Monte Rambla de Gilico y los Cambrones. Cuenta con senderos señalizados y carteles explicativos de la flora y fauna del entorno.

TAN NATURAL...



PIO





Calasparra
Arrozales



Bullas
Campos de Bullas



Moratalla
Población y Castillo



Caravaca de la Cruz
Fuentes del Marqués

VALLE DE RICOTE Y CIEZA

**ABARÁN / ARCHENA / BLANCA /
OJÓS / RICOTE / ULEA /VILLANUEVA
DEL SEGURA / CIEZA**

Revive el pasado árabe que aún persiste en estas tierras murcianas, acompaña al río Segura que juguetea entre los municipios de Abarán, Archena, Blanca, Ojós, Ulea, Villanueva del Segura, Cieza... dibujando un paisaje digno de postal: infinitas huertas e innumerables palmerales, entornos que te inyectarán energía y te invitarán a disfrutar la naturaleza, el ocio y el deporte.

Sé el explorador del último reducto morisco del Levante español a través de yacimientos, cuevas, casas solariegas, norias e iglesias que aún permanecen en esta zona.

Pero sobre todo, déjate llevar; lo espontáneo es parte de tu viaje.

www.valledericote.com
www.ciezaturistica.es

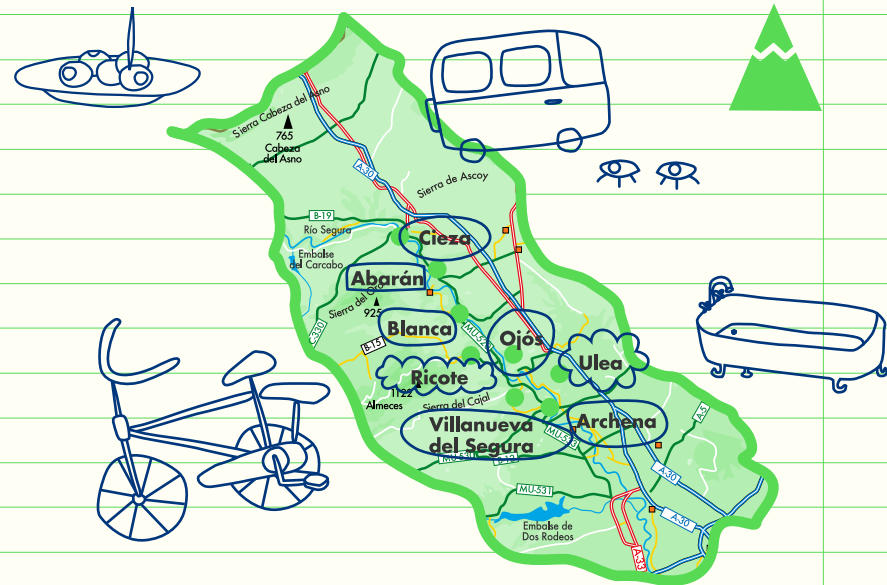


Noria de Miguelico Nunez, Blanca

LA RUTA DE HOY SERÁ...

Paso a paso por el Valle de Ricote.

Junto al río Segura, esta ruta te guiará al corazón del Valle de Ricote a través de norias, miradores y casas solariegas. Aprovecha para tomar las mejores instantáneas de la fértil huerta murciana.



¿QUÉ PUEDO VER?

01 Centro de Interpretación de la Luz y el Agua (Blanca). Repasa los métodos de aprovechamiento hídrico utilizados a lo largo de la historia.

02 Centro de Interpretación del Valle de Ricote (Archena). Punto de partida para conocer la zona antes de recorrerla.

03 La Favorita, La Molineta y La Casa del Conde (Blanca). La arquitectura colorista del Valle de Ricote tiene en estas casas tres buenos ejemplos.

04 Cueva de la Serreta (Cieza). Mirador al Cañón de Almadenes. En su interior hallamos pinturas rupestres (Patrimonio de la Humanidad) y restos de una edificación romana.

05 Iglesia de San Bartolomé (Ulea). La más antigua del Valle de Ricote. Fue construida sobre una mezquita árabe.

06 Iglesia de San Sebastián (Ricote). De estilo barroco murciano, fue construida y levantada a expensas de la Orden de Santiago.

07 Yacimiento de Medina Siyâsa (Cieza). Despoblado islámico con restos de los siglos XI-XIII.

08 Museo Siyâsa (Cieza). En este museo se conservan los objetos y restos arquitectónicos de Cieza, desde el Paleolítico hasta nuestros tiempos.

09 Pequeño Museo del Esparto (Cieza). Muestra los procesos de la artesanía del esparto.

10 Molino de Teodoro (Cieza). Antiguo ingenio hidráulico (S.XVI) dedicado a la fabricación de harina por molineta del trigo.

11 Castillo de Blanca. Fortificación estratégica de gran importancia durante la dominación islámica.

TAN NATURAL...

12 Paseo por la ruta de las Norias. Estos artefactos elevan el agua del río hacia las zonas más lejanas. La Noria Grande de Abarán es la de mayor tamaño en funcionamiento de Europa.

13 Salto de la Novia (Ulea). Macizo rocoso que esconde una curiosa leyenda y que ofrece unas bonitas vistas del Valle.

14 Cañón de Almadenes (Cieza). Disfruta caminando de las magníficas vistas de este impresionante cañón entre cuyas paredes verticales transcurre el río Segura.

15 Descenso por el río Segura. Desde el Puente de Hierro de Cieza el descenso del río Segura es una aventura inolvidable.

16 Embalse del Azud (Blanca y Ojós). Ideal para la práctica de la pesca y otros deportes fluviales.

17 Paseo ecoturístico de Villanueva y paseo de las palmeras de Ojós. A pie o en bicicleta y por caminos señalizados. La mejor manera de conocer la flora y fauna del Valle.


18 Playas fluviales (Blanca, Abarán y Cieza). Perfectas para sofocar el calor del verano y practicar piragüismo todo el año.

19 Aguas Termales del Balneario de Archena. Entre eucaliptos, palmeras y limoneros emanan las curativas aguas de este balneario.

20 Mirador del Alto de Bayna (Blanca). Las impresionantes vistas de este mirador son muy apreciadas por los amantes de la fotografía.

21 Mirador del Gurugú (Ulea). Balconada natural con vistas al valle. Alberga una torre de estilo árabe recientemente restaurada.





Archena
Patrimonio



Abarán
Ermita de los Santos Médicos



Cieza
Vista de la población y huerta



Ojós
Panorámica de Ojós

EL NORD- ESTE

**ABANILLA / FORTUNA /
JUMILLA / YECLA**

El Nordeste de la Región de Murcia es una “fortaleza natural” perfecta para jugar al escondite con el estrés. Campos que se pierden más allá de la imaginación aparecen entre frondosas montañas y robustas sierras.

Aquí recordarás que tienes cinco sentidos, ya que cientos de aromas, texturas y colores te saludarán a cada paso. Atrévete a pasar unas horas fuera del reloj paseando por las calles y campos de Abanilla, Fortuna, Jumilla o Yecla.

Y cuando vuelvas a la realidad no olvides llevar nuestro mejor souvenir: ¡tu mejor cara!

www.elnordestedemurcia.com

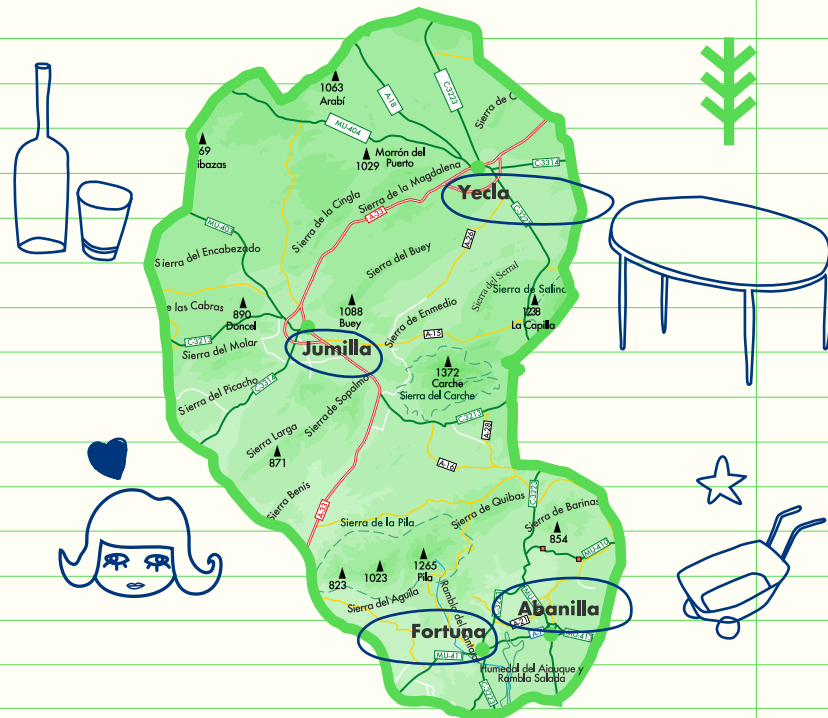


Sierra de la Cingla. Jumilla

LA RUTA DE HOY SERÁ...

Por el Nordeste de vinos con arte.

Pasea, a través del paladar, por las calles de Jumilla y Yecla saboreando sus vinos con Denominación de Origen. Conoce los viñedos que les dan vida, descubre las bodegas que los conservan y comprende, de este modo, las riquezas culturales de esta comarca. Además, benefíciate de las aguas termales de Fortuna y recorre los hermosos paisajes de Abanilla.



¿QUÉ PUEDO VER?



01 Monte Arabí (Yecla). Alberga varios yacimientos arqueológicos del Paleolítico y la Edad de Bronce, así como petroglifos y pinturas rupestres.

02 Teatro Vico (Jumilla). Esta joya arquitectónica combina la estética de sus orígenes con unas modernas instalaciones.

03 Castillo de Jumilla. Se alza sobre un cerro desde el que domina la localidad del mismo nombre. Sus primeras fortificaciones se remontan a la Edad de Bronce. Gracias a su situación privilegiada, se siguió ampliando a lo largo de los siglos.

04 Monasterio de Santa Ana del Monte (Jumilla). Construcción barroca que conserva en su interior un retablo del s. XVII.

05 Baños Termales Romanos y Cueva Negra (Fortuna). Antiguo santuario romano con inscripciones latinas. Próximo a él se construyó un complejo termal romano.

06 Palacio de la Encomienda, Lavadero Público e Iglesia de San José (Abanilla). Tres visitas imprescindibles para conocer la arquitectura civil y religiosa de Abanilla.

07 Basílica de la Purísima de Yecla. Un espléndido ejemplo de arquitectura de transición del Barroco al Neoclásico. Guarda en su interior el grupo escultórico de la Virgen de las Angustias, obra de Francisco Salzillo.

08 Teatro Concha Segura de Yecla. Construcción de finales del siglo XVII, remodelada por el arquitecto Justo Millán en 1890, que acoge representaciones de ópera, danza y teatro. En 1899 se le otorga el nombre de la actriz yeclana.

TAN NATURAL...

09 Humedal de Ajaque y Rambla Salada (Fortuna). Espacio natural protegido formado por un río salado y un saladar. Esta zona se caracteriza por una abundante presencia avícola, entre las que destaca la Cigüeñuela.


10 Jardín Botánico La Estacada (Jumilla). Más de 150 especies conviven en este poblado agrícola. Destacan sus magníficos ejemplares de coníferas.

11 Rambla del Río Chicamo (Abanilla). Las aguas de escorrentía del río Chicamo han configurado un paisaje abrupto y muy peculiar.

12 Parque Regional de la Sierra del Carche (Jumilla-Yecla). Muy apreciado por los aficionados al parapente. Es frecuentado por águilas y halcones.

13 Parque Regional de la Sierra de la Pila (Fortuna). Espacio natural que da cobijo a más de 450 especies vegetales y plantas medicinales.

14 Aguas termales del Bañerío de Leana (Fortuna). De su manantial manan aguas termales a 52°C, con gran poder curativo.





Jumilla
Vista del Castillo



Yecla
Santuario del Castillo



Abanilla
Río Chícamo



Fortuna
Ermita de San Roque

SIERRA ESPUNA

**ALEDO / ALHAMA DE MURCIA /
MULA / PLIEGO / TOTANA**

Sierra Espuña está considerada el pulmón verde de la Región de Murcia y en ella se concentran los picos más altos de la geografía regional. Desde allí podrás gritar "soy el rey del mundo" sin que nadie te lo discuta.

Esta comarca te invita a volver al origen, a rodearte de las tradiciones, cultura y gastronomía de siempre, disfrutando de un entorno natural inigualable y diverso... Ideal para practicar senderismo, escalada o parapente.

Además, podrás sentirte un hombre o mujer del medievo recorriendo los castillos y fortificaciones medievales de Aledo, Alhama, Mula o Pliego, así como descubriendo la alfarería de Totana, municipio con una importante tradición artesana.

www.sierraespuna.com



Valle de Leiva / Sierra Espuña

LA RUTA DE HOY SERÁ...

Ruta del agua.

Descubre cómo aprovechaban el agua nuestros antepasados y otras costumbres ancestrales de conservación como los Pozos de la Nieve gracias a esta ruta que discurre por Sierra Espuña y recorre lugares como la calle del Agua de Pliego.

¿QUÉ PUEDO VER?

01 Yacimiento argárico de La Bastida (Totana). Fundada alrededor del año 2200 a.C., La Bastida es la primera ciudad que existió en la Europa Occidental. Aquí podrás contemplar la ocupación de La Bastida a lo largo de casi siete siglos.

02 Torre Árabe o Calahorra (Aledo). Torreón de origen árabe y símbolo defensivo de estas tierras fronterizas, ahora destinado a centro de interpretación.

03 Castillos de Alhama, Aledo, Mula y Pliego. Sierra Espuña se halla jalonada de estas imponentes construcciones defensivas que recorre la ruta "Tierra de Castillos".

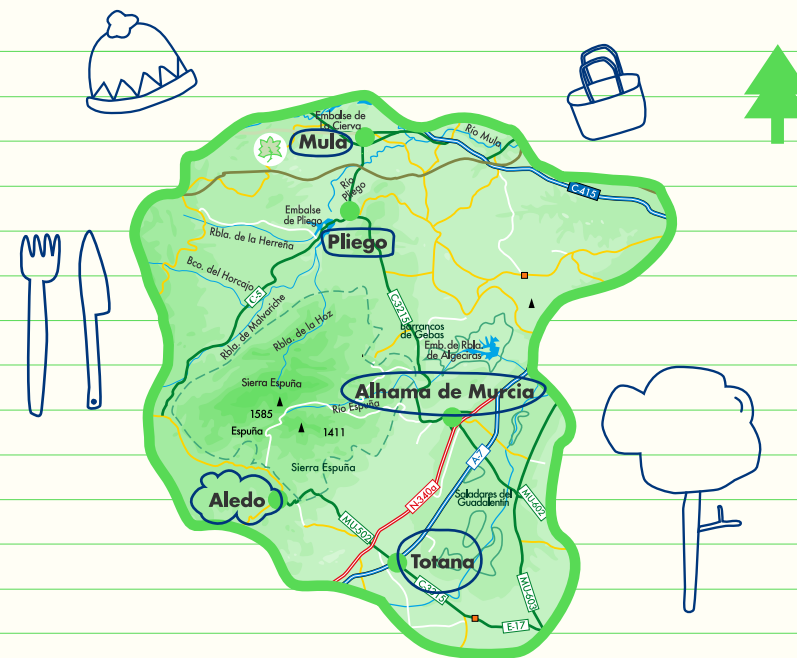
04 Museo de Arte Ibérico El Cigarralejo (Mula). Un antiguo palacio que conserva su estructura del s.XVIII. Alberga las piezas halladas en el yacimiento ibérico de El Cigarralejo.

05 Asentamiento romano Villaricos (Mula). Restos de una villa romana en la que se han encontrado mosaicos, termas, almazara y otras estancias que indican el carácter agropecuario de la villa.

06 Santuario de la Santa (Totana). El artesonado mudéjar y sus excepcionales pinturas hacen de esta iglesia, de origen medieval y dedicada al culto de Santa Eulalia, una joya del patrimonio de la Región de Murcia.

07 Arco de las Ollerías (Totana). Arco del acueducto construido sobre piedra de sillería en 1753 para salvar el desnivel de la rambla de la Santa y conducir el agua hasta la fuente de la plaza.

08 Casa Pintada (Mula). Casa Solariega que destaca por su peculiar fachada esgrafiada y por albergar el Museo Cristóbal Gabarrón, que contiene más de un centenar de obras de este polifacético autor murciano.



TAN NATURAL...

09 Baños de Alhama. Yacimiento arqueológico del s. I d.C. que muestra el aprovechamiento que hicieron los romanos de este manantial de aguas termales.

10 Embalse de la Cierva (Mula). Magnífico lugar para practicar escalada, pesca, piragüismo y otros deportes en un entorno natural único que cuenta con zonas de recreo.

11 Saladares del Río Guadalentín (Alhama). Espacio Natural Protegido formado por una extensa llanura aluvial de origen salino junto a una estepa donde habitan numerosas aves.

12 Parque Natural de Sierra Espuña. Este espacio natural alberga la masa arbórea más extensa de la Región y es el escenario perfecto para la práctica de deportes de aventura como la escalada, sobre todo en el Valle de Leiva. De gran interés son los 26 pozos de la nieve.

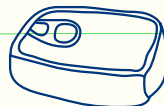
13 Centro de Visitantes Ricardo Codorniu. Permite conocer los valores naturales de Sierra Espuña a través de paneles, maquetas y elementos interactivos.

14 Barranco de Gebas (Alhama). Este Paisaje Natural Protegido es lo más parecido a un paisaje lunar debido a la ausencia de vegetación y a sus peculiares formas.

15 Pozos de la Nieve (Sierra Espuña). Curiosas estructuras del siglo XVI que se encuentran a 1.300 m. de altitud y que servían de "neveras" en las que guardaban la nieve durante el invierno.

16 Calle del Agua de Pliego. En esta emblemática calle se pueden contemplar dos molinos harineros, el edificio de La Almazara y la Fuente de Los Caños.

17 Senda del Agua. Senda que transcurre paralela al Canal del Taibilla. Es un medio perfecto para conocer Sierra Espuña a pie o en bicicleta.





Alhama de Murcia
Paisaje urbano



Totana
Casa Rural



Alledo
Sierra Espuña



Mula
Casa Pintada

**EXISTEN
MUCHAS
FORMAS
DE VIVIR
UN MISMO
LUGAR...
LA TUYA Y
TODAS
LAS DEMÁS**