



FOTOGRAFIA: J. INCHAURRANDETA / I. L. MONTERO • DISEÑO: TEOPIA • AYUNTAMIENTO DE MOLINA DE SEGURA-2007



CENTRO LA ALBARDA

RITOS Y TRADICIONES DEL CAMPO DE MOLINA

Avda. de La Albarda, 74. Pedanía La Albarda - 30509 Molina de Segura (Murcia)


HORARIO
Lunes a viernes, de 10 a 14 h.
(sólo para visitas de grupos concertados)
Domingos y festivos, de 11 a 14 h.

INFORMACIÓN Y RESERVAS
Concejalía de Turismo Ayto. Molina de Segura
Tel. 968 388 665 / 675
E-mail: turismo@molinadesegura.es
www.molinadesegura.es/turismo





El Centro de Ritos y Tradiciones del Campo de Molina nos descubre esta zona geográfica de la Región de Murcia, así como unas formas de vida cuyas prácticas evocan un lejano pasado. Técnicas artesanales, usos y costumbres, actos festivos, creencias, expresiones orales y conocimientos relacionados con la naturaleza y el universo, se han mantenido aquí durante siglos, para revelarnos un mundo rico en patrimonio cultural inmaterial.




MUSEOGRAFÍA

Ubicado en una Escuela Unitaria que mantuvo abiertas sus puertas durante 41 años, este Centro de Interpretación organiza su discurso expositivo en dos secciones.

En la planta baja, donde se encontraban las aulas de la antigua escuela, conoceremos la diversidad geográfica y la vida tradicional característica de las pedanías del Campo de Molina. Paneles explicativos, módulos interactivos, pantallas táctiles y medios audiovisuales nos demostrarán que el Campo de Molina atesora bienes propios del patrimonio inmaterial, herencia de su cultura popular y base de su vida cotidiana.





Tras la visita podremos acudir a conocer los lugares más significativos e interesantes del Campo de Molina, disfrutando de una diversidad ambiental y unos paisajes de singular belleza comprendiendo mejor cómo ha sido la interacción humana con este entorno a lo largo de la historia.

UN LUGAR POR DESCUBRIR
CAMPO DE MOLINA







CAMPO DE MOLINA NATURALEZA Y TRADICIÓN

PREHISTORIA Y TRADICIÓN, FLORA Y FAUNA, PAISAJE Y AGRICULTURA... son las características fundamentales del Campo de Molina, territorio rural donde bellos enclaves combinan atracción paisajística y rendimiento agrícola. Las pedanías del Campo de Molina comparten sus parajes con zonas boscosas como la Sierra de Lúgar, cumbres rocosas como la Sierra de la Espada, y terrenos húmedos como las ramblas del Chorro y el Carrizalejo, el Humedal de Campotéjar, el Paraje de la Poza o Rambla Salada. Nos encontramos ante una zona rica en patrimonio natural, en la que antiguos molinos harineros, almazaras, casas-cueva,

iglesias, etc., revelan una riqueza inmaterial que ha permanecido casi invariable a lo largo del tiempo.

A los citados se suman otros recursos naturales, culturales y de interés turístico que enumeramos y señalizamos en plano para facilitar su conocimiento y ubicación.

Cercano al Campo de Molina y en pleno corazón urbano de la ciudad, se puede visitar también el medieval Barrio del Castillo o la Muralla que protegía la villa en el siglo XII, el Pósito del siglo XVII, o la Iglesia barroca de Ntra. Sra. de la Asunción, todos ellos elementos representativos de su pasado histórico.



>> ESPACIOS PARA VISITAR EN MOLINA DE SEGURA

- **IGLESIA DE NTRA. SRA. DE LA ASUNCIÓN.** Edificio de elegante estilo barroco tardo renacentista.
- **BARRIO DEL CASTILLO.** Delata el pasado morisco y medieval de Molina. Sus calles guardan elementos de gran interés histórico y arquitectónico, tales como el mirador o los restos de la Muralla del siglo XII.
- **CASA-CÁRCEL O PÓSITO.** Edificación de 1604 que fue reformada hacia finales del siglo XVIII y utilizada como pósito, actualmente alberga la biblioteca y una sala de exposiciones temporales.
- **MUSEO ETNOGRÁFICO CARLOS SORIANO.** Situado en la casa que el abogado molinense Carlos Soriano poseía en su colonia agrícola El Llano, alberga interesantes colecciones arqueológicas halladas en el Municipio de Molina de Segura, así como objetos tradicionales hueñanos.
- **RUTA TURÍSTICA DEL CAMPO DE MOLINA.** Ruta de senderismo que se inicia en la carretera del Chorrico y finaliza en el Rellano. Recorre una distancia de 31 km que se puede realizar en diferentes fases.