



Vicente Blanes


parque ecológico

GUÍA DEL PARQUE



ACEBUCHE  
Alnus glutinosa





Aprovecho gustoso, como alcalde de esta localidad, el espacio que me brinda la Gufa del Parque Ecológico Vicente Blanes, un bello rincón natural del norte de Molina de Segura, para compartir unas palabras contigo como lector de esta guía y por supuesto con todas las personas que visitan nuestra ciudad y sus espacios naturales, y muy especialmente con sus vecinos y vecinas.

Se cumplen diez años de la adquisición municipal en 1997 de las tierras que conforman este Parque Ecológico, una zona agrícola y forestal que está en continuo proceso de restauración natural, y son varios los proyectos que desde esta corporación estamos iniciando para la creación de nuevos parques naturales municipales y la conservación de nuestro medio natural.

Os animo a visitar este parque natural y a compartir y disfrutar con nosotros de los espacios naturales de nuestra localidad.

**D. Eduardo Contreras Linares**  
*Alcalde de Molina de Segura*

Como nueva concejal de Medio Ambiente me es grato participar en la presentación de esta Gufa del Parque Ecológico Vicente Blanes, que espero sea un paso más hacia el conocimiento y conservación de este parque natural de Molina.

En sus comienzos se realizó una primera fase de recuperación de su cubierta vegetal, en la que se utilizaron más de 30.000 plantas forestales entre acebuches, algarrobos, lentiscos, coscojas, aladiernos, enebros y pinos carrascos.

Continuaremos en esta tarea de poner en valor y uso este espacio natural, dotándole de los recursos necesarios para su disfrute, la realización de programas de desarrollo rural sostenible y turismo de naturaleza, actividades de formación y educación ambiental, así como iniciativas para el uso público de este Parque.

Esperamos la colaboración ciudadana en la mejora continua de este espacio natural.

**Dña. Consuelo Rosauro Meseguer**  
*Concejal de Medio Ambiente*

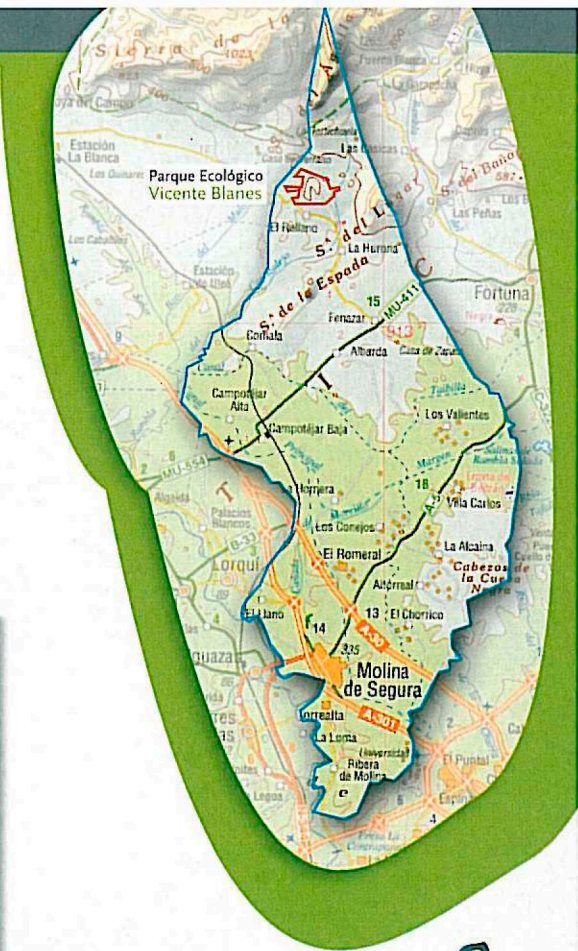
# Cómo llegar

El Parque Ecológico Vicente Blanes es un espacio natural municipal accesible desde diferentes puntos.

Partiendo de Molina de Segura la opción más directa es tomar la nacional 301 en dirección Madrid. En el cruce que forma la carretera anterior con la salida hacia Archena y Fortuna, tomamos la dirección de esta última para incorporarnos a la comarcal 411.


Pasamos por Campotejar Alta en dirección a la pedanía del Fenazar, dejando a izquierda y derecha las pedanías la Albarda y Comala.

A la salida del núcleo de casas del Fenazar hay un cartel que indica la dirección a seguir para llegar al Parque Ecológico. Giraremos a la izquierda en dirección a La Hurona y El Rellano. En esta pedanía se encuentra el Centro de Información Ecoturística, donde os indicarán cómo llegar al Parque.





El Rellano



La estirada y abrupta Loma de Planes marca el límite norte de El Rellano.



Ermita de la Virgen del Carmen

# El Rellano

## UN LLANO ENTRE CERROS

El Rellano es la pedanía situada más al norte de Molina de Segura, en cuyo entorno se localiza el Parque Ecológico Vicente Blanes.

Este núcleo rural se ubica en un llano, que le da el nombre, entre los Cerros de los Colorados, el Alto del Rellano y la Sierra de Lúgar. Se encuentra situada a 353 m. sobre el nivel del mar.

Localizada al sur de la Sierra del Águila y La Loma de Planes, en las estribaciones del Parque Regional de la Sierra de la Pila, la separan 20 Km. del casco urbano del municipio. Su población actual es de 115 habitantes (2007).

Su actividad económica principal sigue siendo la agricultura con las variedades del secano tradicional: cereal, olivo, almendro y vid. La ganadería asociada a las labores de la tierra, animales de carga o de tiro ha sido paulatinamente sustituida por las máquinas.

El esparto fue, desde antiguo, una materia prima muy apreciada para realizar infinidad de útiles: cuerdas, capazos, esteras, espartañas... Los romanos llamaron a esta provincia Novo Cartago Esparteria, lo que nos da idea de la importancia de la planta en todo el levante. Aún quedan algunos artesanos del esparto en El Rellano.



La Ermita y el Salón Social constituyen el centro neurálgico de la pedanía

Junto con el esparto las canteras han sido una fuente de ingresos para los habitantes de esta zona durante mucho tiempo.

Su configuración urbana diseminada presenta un paisaje escultórico salpicado de blanco y ocre, conserva antiguas casas de piedra y teja de cañón, casas cueva típicas de la zona, construidas dentro de los cerros por los pueblos llamados trogloditas hace unos 50 años, junto con otras construcciones de época actual.


Celebra las fiestas de La Cruz en mayo. En San Juan se cumple con la tradición de las hogueras y en San Antonio Abad se deja descansar a los animales de tiro.

Como infraestructuras públicas cuenta con un centro social con consultorio médico, una ermita dedicada a la Patrona, la "Virgen del Carmen", y el Aula de Naturaleza, antigua escuela unitaria rehabilitada en 1998 para la formación y educación ambiental.

Detrás del Aula se divisa la Sierra del Lugar, al este y en dirección noreste, el paraje de la Hortichuela, donde existe una antigua almazara del siglo XVIII que forma parte de la antigua casa del Señor Conde de Roche.



Casas típicas en El Rellano



La Sierra de Lugar cierra El Rellano por el Este

## *Aula de Naturaleza* **“Alto del Rellano”**

### PARA DESCUBRIR EL ENTORNO

El Aula de Naturaleza, ubicada en la antigua escuela unitaria de El Rellano, es un equipamiento municipal para la formación, interpretación y educación socioambiental, cuyas actividades promueven los valores naturales, sociales y económicos del lugar. Se trata de un espacio donde descubrir nuestro pasado, conocer el presente, investigar cómo emerge la tierra que pisamos o los usos y costumbres ligados al medio rural, y disfrutar de nuestro entorno rural y natural.


El Aula de Naturaleza recibe asociaciones ciudadanas, grupos de escolares del programa “Descubre tu entorno” y ciudadanos que así lo soliciten, a los que se les realiza una visita guiada por las instalaciones y se informa sobre una maqueta del Parque Vicente Blanes.

En el Aula también se lleva a cabo un programa de formación ambiental con actividades durante los fines de semana dirigido a jóvenes y al público en general. Además, cualquier asociación puede solicitar el uso de sus instalaciones para realizar encuentros, cursos, jornadas y otras actividades relacionadas con el Medio Ambiente.

La sala de exposiciones alberga la muestra permanente “La historia de Molina a través de sus fósiles”, una exposición muy bien



Inauguración del Aula



El Programa **DESCUBRE TU ENTORNO** utiliza las instalaciones del Aula de Naturaleza




Coprolito


valorada por los entendidos en paleontología, que abarca desde principios de la Era Secundaria hasta la actualidad.

Son sus artífices Antonio del Ramo Jiménez, Francisco Guillén Mondéjar y Joaquín Gómez Gómez, geólogos de profesión y de vocación. Entre las piezas destacamos por su rareza, un coprolito (excremento fósil) de équido de entre 7 y 6 millones de años de antigüedad y, por su espectacularidad, una reproducción del fragmento de meteorito más grande que se ha localizado en España y que cayó en Molina de Segura en la Navidad de 1858. El original se conserva en el Museo de Ciencias Naturales de Madrid.

La muestra que se expone cuenta además con piezas archivadas y otros documentos, entre los que se encuentra material de Vicente Blanes. En el futuro se completará con una nueva sala de interpretación del paisaje, la biodiversidad, flora y fauna, para sacarle todo su potencial didáctico y divulgativo.



Aula de Naturaleza



Interior del Aula de Naturaleza



# Centro de Información Ecoturística “El Rellano”


PARA CONOCER LOS ESPACIOS  
NATURALES DE MOLINA

Ubicado en la antigua escuela unitaria de El Rellano, compartiendo espacio con el Aula de Naturaleza, se encuentra el Centro de Información Ecoturística, equipamiento dependiente de la Concejalía de Medio Ambiente, con el apoyo de la Concejalía de Turismo.


Entre sus funciones destaca recibir al público visitante, informar sobre los lugares de interés que existen en los alrededores, mostrar las instalaciones del aula de naturaleza, sus objetivos y actividades, dar a conocer los valores naturales y culturales de la zona y ofrecer materiales y guías específicos del lugar para la práctica del senderismo.

Se considera de gran importancia y necesidad disponer de un centro de información de estas características donde recibir a las personas que visitan el Parque Ecológico Vicente Blanes, la pedanía rural El Rellano, así como otros lugares naturales de interés próximos. Este centro es punto de partida de varios senderos ecoturísticos de pequeño recorrido (PR)

Esta abierto los fines de semana de 10.00 a 14:00 h., excepto Semana Santa, Navidad y el mes de agosto.



Centro de Información Ecoturística





# Vicente Blanes


## UN PARQUE CON NOMBRE PROPIO

La elección de la ubicación de este espacio natural se debe fundamentalmente a su situación geográfica. Se trata de una de las zonas menos modificadas del término municipal. Aquí, en contraposición al valle, muy humanizado, encontramos paisajes casi vírgenes. Además, su gran diversidad como zona de transición entre las altas cumbres de La Pila, las antiguas estructuras geológicas de Planes y el Águila y los valles encajonados de las profundas ramblas, le confieren un indudable valor geológico y paisajístico.

Un lugar para la contemplación de las formas de vida rural tradicionales, de gran importancia histórica y cultural para cualquier sociedad. Formas e identidades que tienden a desaparecer, llevándose consigo todo un acervo de cultura popular difícil de encontrar en el actual diseño de los hábitats humanos. Aquí podremos conservar, conocer y disfrutar de antiguas formas de vida ligadas al medio natural.


El nombre de este Parque Ecológico está dedicado a la memoria del joven Vicente Blanes Pardo, vecino de Molina de Segura, quien

El parque Vicente Blanes



Vicente Blanes





El espíritu conservacionista y educativo de Vicente se plasma día a día en cada actuación del Parque

dedicó buena parte de su vida a trabajar por la defensa del medio ambiente, admirador apasionado de todas las formas de vida, pasión que transmitía a todo aquel que entraba en contacto con él.

Diplomado en Ingeniería Forestal y agente activo del movimiento ecologista, colaboró en diversos proyectos relacionados con la educación ambiental y la defensa del medio ambiente en Molina de Segura.

Vicente fue y es un ejemplo a seguir, un modelo de esperanza para cambiar los aspectos menos humanos, que son precisamente los más agresivos contra el medio y la vida que en él se desarrolla.

Los trabajos de repoblación de este Parque se realizan siguiendo las indicaciones de respeto por la vegetación autóctona y los usos tradicionales que defendía Vicente Blanes. Se utilizan técnicas manuales que minimizan los impactos, seguidas del apropiado mantenimiento. Se han repoblado unas 25 has. de las 37 que ocupa el Parque y se han utilizado unas 30.000 plantas de las especies pino, carrasco, acebuche, algarrobo, lentisco, enebro, coscoja, aladierno, mirto, espino negro, palmito, pino piñonero, esparto y aromáticas.

Este espacio se caracteriza por la presencia de manchas de pinar en algunas de sus laderas, así como olivos residuales de antiguos cultivos en las vaguadas. En cuanto a la vegetación arbustiva están representadas las especies más típicas del ámbito mediterráneo: romero, tomillo, estepas, espinos...

El paisaje vegetal de esta zona está en proceso de cambio continuo. Por eso no dejará de sorprendernos conforme vayan pasando los años.



# Nuestros Equipamientos

## PARA EL USO PÚBLICO

El Parque Ecológico dispone de varios **equipamientos** que hacen posible su adecuado Uso Público.

El **área recreativa La Vaguada**, dotada con bancos y mesas de piedra, zona de juegos y agua potable, es un espacio diseñado para disfrute de cuantas personas lo visitan, un lugar para la convivencia al aire libre. Unas barbacoas permiten cocinar un buen arroz, mientras unos juegan en la cercana zona de juegos y otros se sientan en torno a las mesas y gozan de un día en contacto con la naturaleza.

Para los amantes de las plantas está el **arboretum**, rincón creado para dar a conocer a los y las visitantes las especies vegetales más representativas del monte mediterráneo típico de esta zona. Para ello se han plantado unas 40 especies de plantas características que podemos encontrar en este Parque, así como en las zonas limítrofes. Es un recurso para el aprendizaje al alcance de todas las personas.


Un pequeño paseo, siguiendo la senda amarilla que parte del área recreativa, nos conduce hasta el **estanque** ubicado en el fondo de la vaguada. Esta pequeña infraestructura hidráulica crea un espacio indispensable para mantener y desarrollar la fauna asociada al Parque. A su lado, el **observatorio de aves** nos permite, si tenemos un poco de paciencia, disfrutar de los animales que vienen a beber. Además el estanque pone un tono de color azul y un ambiente húmedo, que el caminante agradece en estas latitudes.



Área Recreativa




Arboretum



Juegos Infantiles



Mirador de la Loma



Observatorio de Aves



Mirador de Lúgar

Los más aventureros podrán, previo permiso municipal, plantar su tienda en la **zona de acampada El Olivar**, dotada de fuente con agua potable y aseos. Justo detrás del área recreativa, en lo que eran las antiguas parcelas de cultivo de olivos, se ha destinado un espacio para acampar. El campismo al aire libre es una práctica respetuosa con el medio, ya que no requiere prácticamente infraestructuras y permite el máximo contacto con la naturaleza.

El **mirador de la Loma** es el punto más alto del parque a 440 m. de altitud sobre el nivel de mar. A él subiremos andando por la senda naranja. Hace 10 millones de años el suelo que pisamos fue la superficie de un arrecife coralino que se elevaba sobre el fondo de un antiguo mar. Desde su posición podemos imaginarnos navegando en un barco donde sólo aparecerían en el horizonte, como islas, las crestas de la Loma de Planes, el pico de la Sierra El Aguila, y las cumbres de las sierras de Lúgar y de La Pila.

El **mirador de Lúgar**, la segunda altura del parque con 425 de altitud. Accedemos por la senda amarilla que llega al estanque. Desde aquí podemos observar, en dirección sur, la pedanía de El Rellano; hacia el este, la Sierra de Lúgar, que hace 10 millones de años era una isla bañada por un cálido mar, en cuyas laderas se formaron arrecifes de coral. Hacia el oeste la vista baja a las planicies cultivadas de Blanca y se eleva hasta las cumbres de la Sierra de Ricote. El norte lo ocupa la Sierra de la Pila.



# Las Instalaciones Anexas


## PARA COMPLETAR LA OFERTA

El **Albergue Municipal** es un edificio de nueva construcción localizado dentro de los límites del Parque Ecológico Vicente Blanes. Dispone de 30 plazas de alojamiento, de las cuales 6 están adaptadas para personas con problemas de movilidad. Está distribuido en una oficina de recepción, un comedor-salón de actos, cocina, aseos y dormitorios con literas. Además de ser un centro para la realización de diversas actividades como jornadas, cursos, campamentos, campos de trabajo, etc., es también el lugar apropiado para que los vecinos y vecinas de Molina de Segura puedan disfrutar unos días de un contacto directo con la naturaleza.


El Albergue Municipal es gestionado por la Concejalía de Turismo, y dispone, además de todo lo necesario para una estancia agradable, de piscina y caballerizas.

La **piscina pública** es utilizada por los usuarios y usuarias del albergue y por los habitantes de las pedanías limítrofes. Esta equipada con vestuarios y una sala de enfermería. Este recurso acuático se hace imprescindible durante los meses estivales en nuestro clima caluroso. Junto con las demás instalaciones sirve para impulsar el desarrollo socio-económico de esta zona norteña, con el apoyo del turismo de naturaleza.

Las **antiguas caballerizas** han sido transformadas en talleres, vestuarios y sala de usos múltiples para los campamentos que se realizan en tiendas de campaña en esta zona, de manera que se puede disfrutar de una mayor cercanía con el medio natural.



Albergue Municipal



Caballerizas

# Itinerarios


## PARA CAMINAR Y DESCUBRIR NUEVOS RINCONES

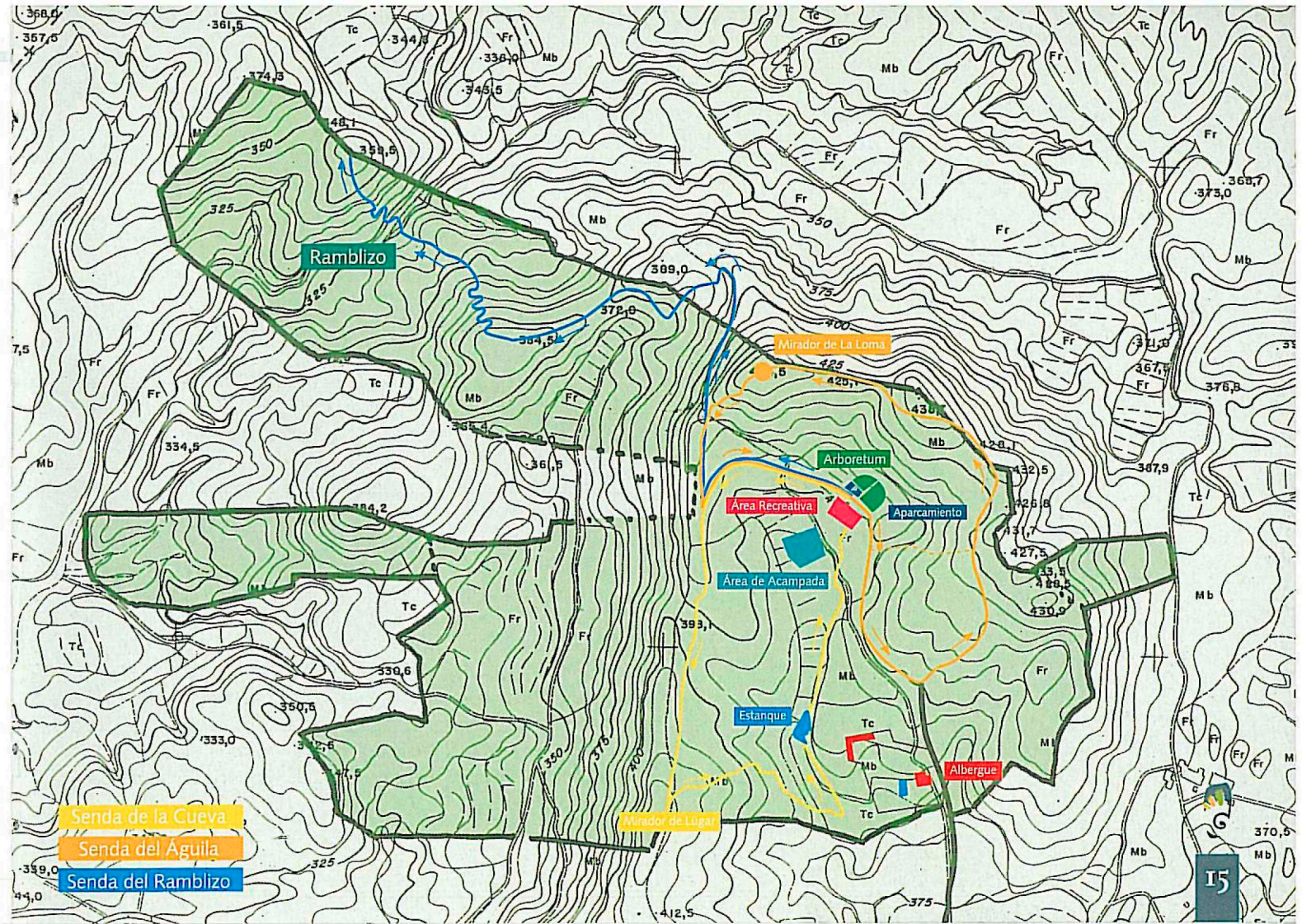
Una serie de **itinerarios señalizados** dentro del Parque Ecológico nos conducen tanto a los lugares más elevados y recónditos de este espacio natural, los miradores de La Loma y de Lúgar, como a lo más profundo y escondido, la vaguada y el ramblizo salino.

**1. Senda de La Cueva.** De color amarillo. Dificultad baja. Recorrido de 900 metros. Duración estimada de 15 minutos. Parte del arboretum hacia el mirador de Lúgar, desde dónde desciende hasta el estanque, para finalizar en el área recreativa La Vaguada.

**2. Senda del Águila.** De color naranja. Dificultad baja. Recorrido de 1.200 metros. Duración estimada de 25 minutos. Conecta el arboretum con el mirador de La Loma. Una empinada subida nos lleva al punto más alto del Parque, donde un panel interpretativo nos muestra un plano de las sierras que lo rodean. Luego baja por una pequeña senda en zig-zag hasta el camino y de allí al área recreativa La Vaguada.

**3. Senda del Ramblizo.** De color azul. Dificultad media. Recorrido de 2.100 metros. Duración estimada de 55 minutos. Ideal para los amantes de la geología. Se adentra en la zona oeste del Parque y nos descubre la gran diversidad geológica y la compleja tectónica de esta zona, además de rincones llenos de vegetación y un pequeño ramblizo salino.





Ramblizo

Mirador de La Loma

Arboetum

Área Recreativa

Aparcamiento

Área de Acampada

Estanque

Albergue

Mirador de La Loma

Senda de la Cueva

Senda del Águila

Senda del Ramblizo