




NATURALEZA VIVA/

La Unión Internacional para la Conservación de la Naturaleza (UICN) define como espacio natural la “superficie de tierra o agua que forma una unidad ecológica de importancia para su conservación, independientemente de si tiene o no algún tipo de protección legal”. A lo largo del cambiante y variado territorio del Valle de Ricote, aparecen espacios naturales diferenciados que poseen características ecológicas relevantes y recursos patrimoniales ambientales, naturales y culturales muy valorados.



02



Longitud/ 8 km
Tipo/ Circular
Inicio/ Jardín Huerto de Celestino
Finalización/ Jardín Huerto de Celestino
Desplazamiento/ Ruta a pie - bici montaña
Desnivel/ 180 m
Dificultad/ Fácil
Itinerario/ Por pista y senda
Horario/ 2 horas, 30 minutos
Señalización/ Señalizado PR-MU8
Cartografía ING 1:25.000 912 Ricote

Los espacios naturales del Valle de Ricote se dividen en dos grandes grupos:

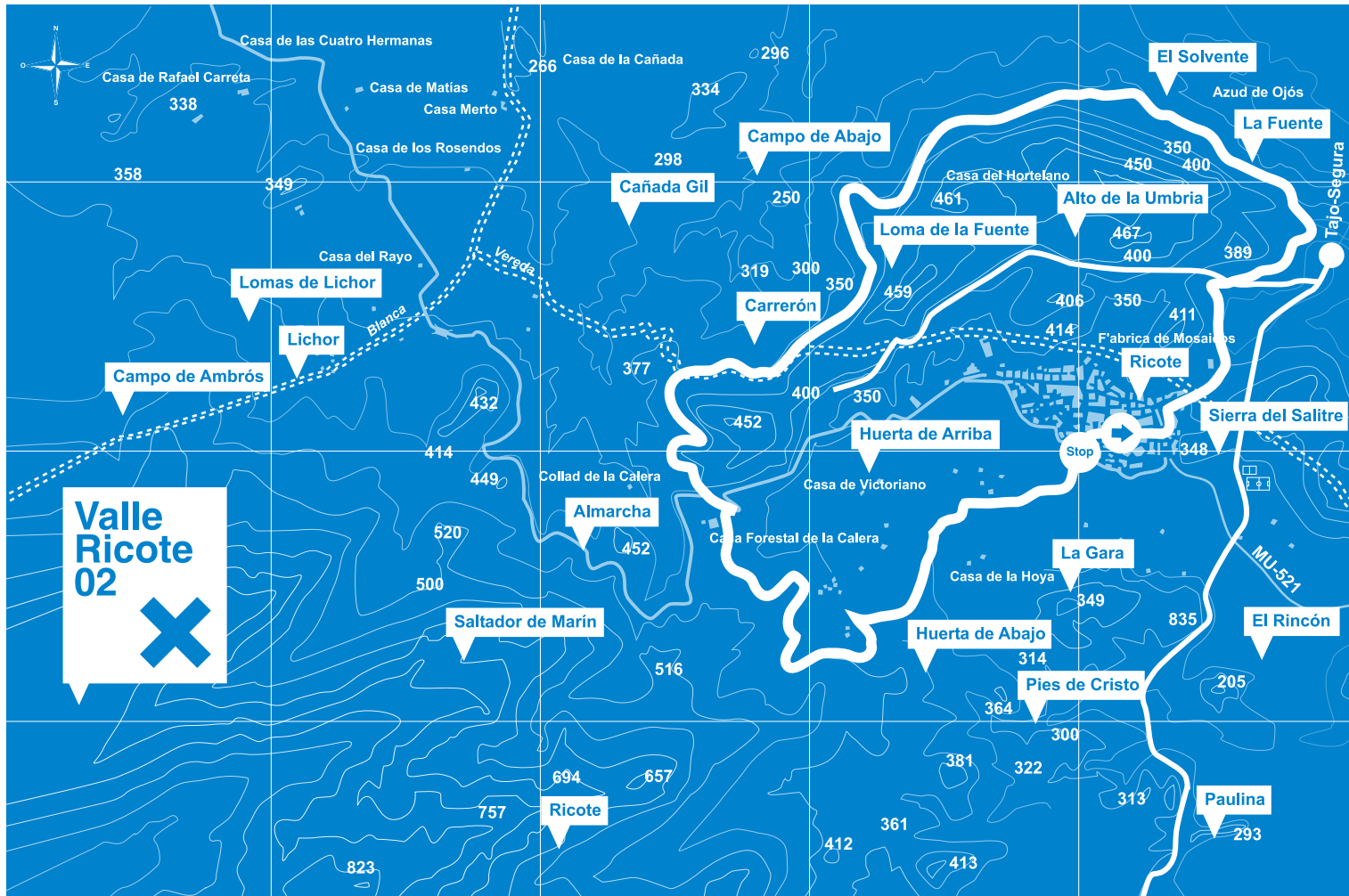
Aquellos que conservan un alto grado de naturalidad, no habiendo sufrido grandes transformaciones ni modificaciones ambientales.

Áreas en las que la intervención humana ha modificado las condiciones naturales y ambientales, pero se consideran espacios de singular belleza y que poseen una riqueza biológica, natural y cultural.

Estos espacios naturales tienen alguna figura concreta de protección o normativa legal que trata de preservar un enclave singular o una porción de naturaleza privilegiada. En otros casos, se pretende además mantener ciertas actividades humanas afines a las condiciones naturales.

En concreto Valle de Ricote acoge varios espacios naturales comprendidos dentro de la Red Natura 2000. Con las categorías de: *Parque Regional*, *Lugar de Interés Comunitario*, *Zona Especial de Protección de Aves* o *Humedal de Interés Regional*. Áreas que acogen hábitats o especies de aves de especial interés en el ámbito europeo. El Parque Regional Sierra de la Pila (LIC-ZEPA), Yesos de Ulea (LIC), Sierra de Ricote - Navela (LIC -ZEPA), Sierra del Molino, Embalse del Quípar y Llanos del Cagitán (ZEPA), Humedal Embalse de Ojós Azud de Ojós.

Las distintas huertas que jalonan el Valle suponen espacios naturales humanizados de gran valor ambiental e importancia cultural. En ellas se atesora una rica biodiversidad vegetal de especies cultivadas. A lo que hay que añadir una serie de costumbres y tradiciones que van unidas a la vida del huertano y que perviven como un recurso patrimonial y forma de vida sostenible, respetuosa con el entorno.






Valle Ricote 02

ITINERARIO

Huertas de Ricote y Sierra de la Umbría/

El recorrido parte desde el casco urbano de Ricote, en concreto del Jardín del Huerto de Celestino. Desde el jardín se accede a la Avenida del Valle de Ricote que conduce por la derecha a la calle Algarrobo que desemboca en la calle Alarbona, que linda con la huerta. **La Huerta de Ricote** es el único espacio rural tradicional de la comarca que no está asociado al río Segura y conforma un espacio de alto valor ambiental y cultural.

El itinerario se desplaza a través de una intrincada red de caminos, que pasa junto a las ruinas de la **Ermita de la Virgen de las Huertas** y termina desembocando en el **Molino de Culín**. En su parte superior se sitúa el antiguo lavadero público, ambos se nutren de las aguas de Fuente Grande. La ruta alcanza desde aquí la pista forestal que recorre la parte oriental de la **sierra de Ricote**. A la derecha la ruta conduce a la Casa Forestal de La Calera y al **Mirador de La Calera**. El recorrido cruza la carretera del Campo de Ricote desde donde comienza a circundar la **sierra del Alto de la Umbría** por su cara más umbrosa. Aquí el paisaje cambia por completo, atrás queda la huerta, el camino se asoma a la parte alta del valle hacia el norte y a la imponente **sierra de Ricote** al oeste. La pista es atravesada, al poco, por la vereda de Ojós, todo ello en medio de una importante masa forestal de pino carrasco que tapiza la cara norte de la



sierra. Cuando la pista forestal acaba, se abre en dos sendas. La de la izquierda baja a Blanca. La segunda, a la derecha, continúa por la ruta que conduce a Ricote. Senda que en algunos de sus tramos es muy aérea y representa un virtuosismo de ingeniería forestal, construida a tramos con la técnica de piedra seca, su recorrido se agarra a la escarpada ladera.

La panorámica se abre sobre el humedal del **Azud de Ojós**, recorriendo toda su extensión a vista de pájaro. Este enclave húmedo constituye una importante área de distribución y nidificación de aves acuáticas. El pétreo sendero pasa bajo la **Ventánica de Ojós**, vistoso arco natural de roca, abierto en la ladera. En el punto más alto la atraviesa la cresta rocosa, dando paso a una vista privilegiada sobre el **Estrecho del Solvente**, que se cierra sobre el río Segura y donde se alza la presa del Azud de Ojós. De frente, al otro lado del valle, se alzan las **sierras del Chinte, Ulea y Navela** que, junto con la ya mencionada de Ricote, forman el LIC y la ZEPA del mismo nombre. Figuras de protección aplicadas por la localización de hábitats de alto valor en el ámbito europeo y la presencia de varias especies de aves entre las que destacan el búho real y el halcón peregrino. La senda ya más llana, descendiendo hacia Ricote. En su camino se cruza con el característico **Cabezo del Aljezar**, importante macizo de yesífero en cuyas faldas se conservan antiguos hornos de yeso. Justo antes de entrar en el pueblo, se cruza el área recreativa y **Mirador del Solvente**. Por las estrechas callejuelas de origen medieval, se alcanza el punto de inicio.



02

www.valledericote.com

Subvencionado:



Región de Murcia
Consejería de Obras Públicas y Ordenación del Territorio
Dirección General de Urbanismo y Ordenación del Territorio

