


-  Museo
-  Iglesia
-  Monumento / Edificio de Interés
-  Oficina de Turismo
-  Parking
-  Farmacia 24 horas





MONUMENTOS Y EDIFICIOS DE INTERÉS

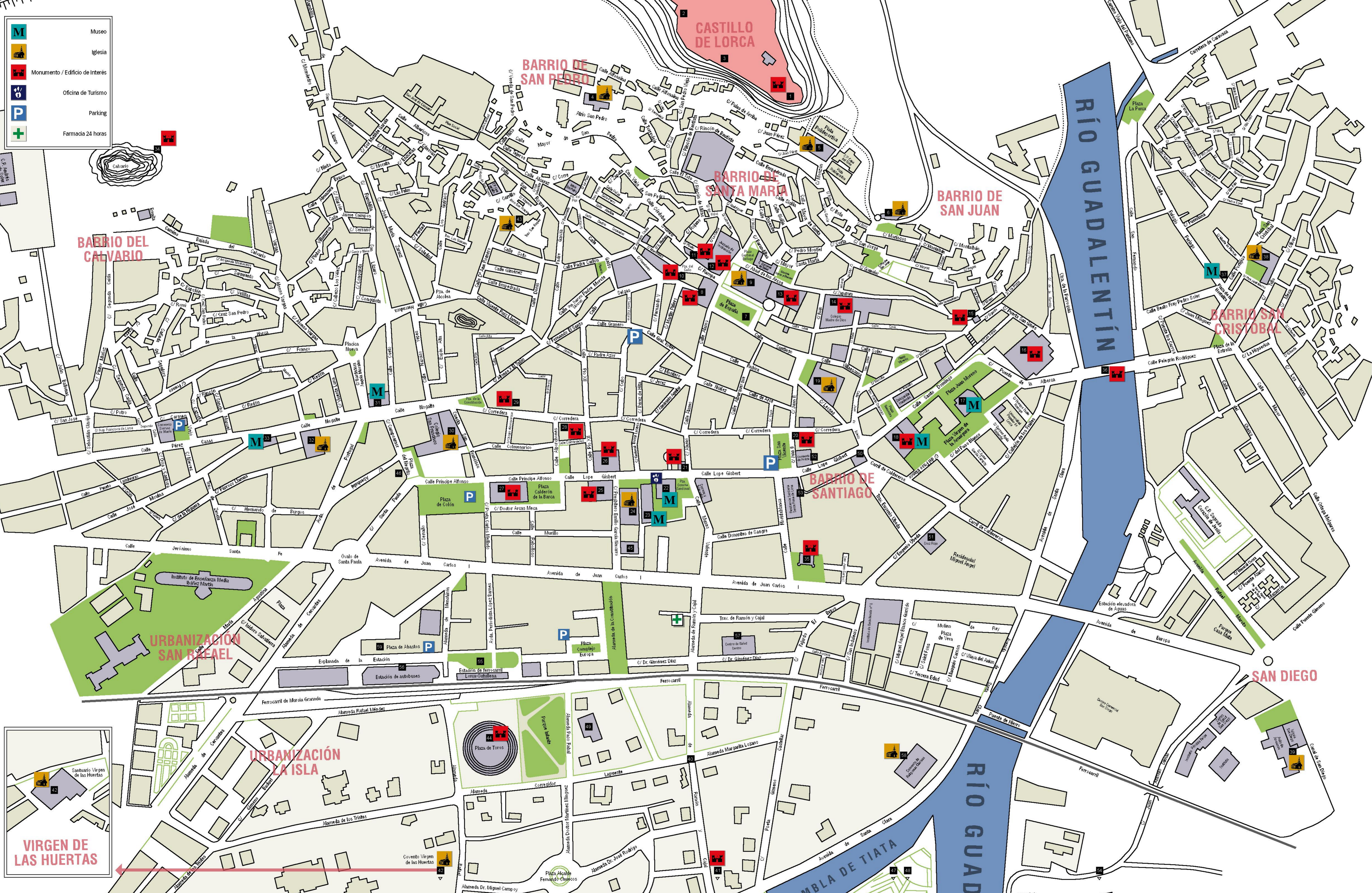
- | | |
|---|--|
| 1 La Fortaleza del Sol | 20 Iglesia de San Francisco |
| 2 La Torre del Espolón | 21 Museo de Bordados del Paso Azul |
| 3 La Torre Alfonso | 22 Iglesia del Carmen |
| 4 Iglesia de San Pedro | 23 Museo de Bordados del Paso Morado |
| 5 Iglesia de Santa María | 24 El Calvario |
| 6 Iglesia de San Juan | 25 El Huerto Riano |
| 7 Plaza de España | 26 Puente de Piedra |
| 8 Ayuntamiento | 27 Museo de Bordados del Paso Encarnado |
| 9 Iglesia Colegial de San Patricio | 28 Iglesia de San Cristóbal |
| 10 Plaza del Calo | 29 Iglesia de San Diego |
| 11 Pósito / Archivo Municipal | 30 Alameda de Ramón y Cajal |
| 12 Casa del Corregidor (Juzgados) | 31 Puente de la Torta |
| 13 Antiguo Colegio de la Purísima (Conservatorio de Música Narciso Yepes) | 32 Convento Virgen de las Huertas |
| 14 Colegio Madre de Dios | 33 Ermita de San Roque |
| 15 Porche de San Antonio y Muralla Medieval | 34 Plaza de Toros |
| 16 CENTRO DE VISITANTES. Antiguo Convento de la Merced | 35 Centro Cultural de la Ciudad |
| 17 Casa de los Moreno. Museo Arqueológico | 36 Oficina del Consumidor (OMIC) |
| 18 Conjunto Monumental Santo Domingo. MURBIA. Museo de Bordados del Paso Blanco | 37 Recinto de Ferias y Góndames Santa Quiteria |
| 19 Iglesia de Santiago | 38 Recinto Ferial y Mercado Semanal |
| 20 Columbaria | 39 Instituto de Juventud y Deportes |
| 21 Escudo de los García de Alcazar | 40 Biblioteca Pública |
| 22 Casa de Guzmora o de las Columnas. OFICINA DE TURISMO | 41 Cruz Roja |
| 23 Centro de Artesanía de la Región de Murcia | 42 Policía Nacional |
| 24 Iglesia de San Mateo | 43 Residencia Sanitaria Santa Rosa de Lima |
| 25 Casa de los Condes de San Julián | 44 Pabellón Deportivo y Piscina Cubierta |
| 26 Casino | 45 RENFE. Estación de Ferrocarril |
| 27 Teatro Guerra | 46 Estación de Autobuses |
| 28 Sindicato de Riegos | 47 Centro de Salud Lorca Centro |
| 29 Antigua Cámara Agrícola | 48 Convento de Religiosas Clarisas |
| | 49 Plaza de Abastos |

PLANO DE PEDANÍAS



Map showing the pedanías (rural areas) of Lorca, including municipalities like Caravaca, Mula, Totana, and Aguilas. The map highlights the Termino Municipal de Puerto Lumbreras and Termino Municipal de Aguilas.

-  RESTOS ARQUEOLÓGICOS
-  PLAYAS
-  DEPORTES DE AVENTURA
-  SENDERISMO



Detailed street map of Lorca, Spain, showing neighborhoods, landmarks, and the Río Guadalentín. The map includes the following neighborhoods: BARRIO DEL CALVARIO, BARRIO DE SAN PEDRO, BARRIO DE SANTA MARÍA, BARRIO DE SAN JUAN, BARRIO DE SAN CRISTÓBAL, BARRIO DE SANTIAGO, URBANIZACIÓN SAN RAFAEL, URBANIZACIÓN LA ISLA, and VIRGEN DE LAS HUERTAS. The Río Guadalentín and Río Guad are also shown.

VIRGEN DE LAS HUERTAS

