RED DE SENDEROS DE RICOTE

- PR-MU 8 Sendero Alto de la Umbría
- PR-MU 8.1 Vereda de Ojós
- PR-MU 10 Sendero Barranco del Pozo
- PR-MU 36 Sendero de Los Moriscos
- PR-MU 39 Sendero Castillo de Los Peñascales (de Ricote)
- PR-MU 47 Cuesta Alta - Collado de la Madera
- PR-MU 47.1 Umbría de la Bermeja
- PR-MU 58 Senda de los Forestales

Sierra del Oro
PISTA FORESTAL
Loma del Hierro
La Viñica
Umbría del Cuchillo
Loma del Chinche
Hoja del Pino
Rambla de Benito
Hacienda del Cura
Cabezo de la Corona
Corona
Los Pollos
Cabezo del Tomaso
Loma de Patras
Cabeza de Patras
Blanca
MU-520
Majar de Turpín
Collado Gil
Rambla de Benito o Cuesta Egea
MU-5211
CAMINO LOCAL
Cuesta Alta
Las Roturas
Cañada Gil
La Fuente
Alto de la Umbría
Loma de la Fuente
Algezar
Piedra Negra
Ambrós
Lichor
Las Lomas
Sierra del Salitre
Campo de Ricote
Huerta de Arriba
La Calera
Ricote
Huerta de Abajo
Cabezo Avilés
Piedra Lisa
Saltador de Marín
MU-521
Pies de Cristo
El Rincón
Riscos del Gato
PISTA FORESTAL
MU-5212
El Ratón
La Bermeja
Almeces
Sierra de Ricote
Cabezo de Palazón
Rambla de Carcelén

100 m
200 m
300 m
400 m
500 m
600 m
700 m
800 m
900 m
1000 m
1100 m

0 10

RICOTE

historia natural

Red de

SENDEROS

Ayuntamiento de Ricote
Concejalía de Turismo

Plaza de España, 4 - 30610 RICOTE (Murcia)
Teléfono: 968 697 063 - Fax: 968 697 136

ADL
RICOTE
Agencia de Desarrollo Local
Ayuntamiento de Ricote
www.adl-ricote.com

CAM Caja Mediterráneo
OBRAS SOCIALES

VOLCAM
Voluntariado Ambiental

Realización: Asociación Intercultural La Galería · Textos y Fotografías: Carlos Cegarra. Diseño: Concepto. Depósito Legal: MU-1106-2007

PR-MU 8 ALTO DE LA UMBRÍA
PR-MU 8.1 VEREDA DE OJÓS

FICHA TÉCNICA

Localidad: Ricote.

Cartografía (mapas):

Hoja 912 Molina de Segura Escala 1:50.000 Serv. Geogr. del Ejercito.
Hoja 912-I Ricote Escala 1:25.000 Mapa Topográfico Nacional.

Inicio del sendero: Casa Forestal la Calera.

Final del sendero: Casa Forestal la Calera.

Enlace con otros senderos:

PR-MU 36 sendero de los Moriscos
PR-MU 39 sendero castillo de Ricote
PR-MU 10 sendero Barranco del Pozo

Tipo de sendero: Circular.

Distancia: 8,5 Km.

Horas de marcha: 3 horas.

Homologación: 11/07/1996.

Diseño y trazado: Club de Montaña Antonio Pérez Nortes (Ceutí).

Este sendero recorre la antigua huerta de Ricote, donde una multitud de frutales acogen las ruinas de la ermita de la Virgen de las Huertas, un pintoresco lavadero comunal o los molinos hidráulicos de la localidad; con la travesía de una de las montañas que forman parte de la serranía de Ricote. La Sierra de la Umbría con una altitud 467 m. ofrece una amplia panorámica de este mosaico que es el Valle de Ricote, con frondosos pinares, fenómenos geológicos como el arco de roca de la Ventanica y espacios húmedos como el Azud de Ojós.

Itinerario

Parte de Casa Forestal y Albergue de La Calera. La ruta desciende y cruza la carretera B-15 que comunica a Ricote con el Campo de Ricote, tomando la pista forestal que bordea por su cara norte el Alto de la Umbría. Donde entronca con la senda que asciende desde Blanca, a sus pies se extiende el Azud de Ojós. Al poco aparece el área recreativa del Solvente que da acceso Ricote donde recorre parte de la huerta tradicional hasta alcanzar la pista forestal de la Solana que conduce al inicio.

Perfil altitudimétrico

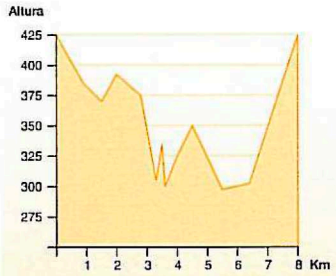

La variante une por la parte superior del pueblo tres de sus miradores para tomar la vereda de Ojós y cruzar la sierra por el pasillo de roca del Carrerón.

MIDE (Sistema de Información de Excursiones)			
	MEDIO Severidad del medio natural	**2**	Hay más de un factor de riesgo
	ITINERARIO Orientación en el itinerario	**2**	Sendas o señalización que indica continuidad
	DESPLAZAMIENTO Dificultad en el desplazamiento	**2**	Marcha por caminos de herradura
	ESFUERZO Cantidad de esfuerzo necesario	**2**	Más de 1 hora y hasta 3 horas (2+1) de marcha efectiva

PR-MU 10 BARRANCO DEL POZO

FICHA TÉCNICA

Localidad: Ricote.

Cartografía (mapas):

Hoja 912 Molina de Segura Escala 1:50.000 Serv. Geogr. del Ejercito.
Hoja 912-I Ricote Escala 1:25.000 Mapa Topográfico Nacional.

Inicio del sendero: Casa Forestal y Albergue La Calera.

Final del sendero: Collado Linuesa.

Enlace con otros senderos:

PR-MU 8 sendero Alto de la Umbría
PR-MU 47 sendero de Cuesta Alta - Collado de la Madera

Tipo de sendero: Circular.

Distancia: 20 Km.

Horas de marcha: 4 horas.

Homologación: 11/07/1996.

Diseño y trazado: Club de Montaña Antonio Pérez Nortes (Ceutí).

Este sendero recorre parte de uno de los barrancos más espectaculares de la sierra, el barranco del Pozo, denominación que le da el pozo de nieve que existe en la cabecera del mismo, hoy en ruina parcial. Recorre parcialmente el camino de los antiguos arrieros que bajaban la nieve. El sendero en buena medida discurre por las zonas altas de la sierra, alcanzando su cota máxima en el pico Almeces 1.122 m. Al ser éste un macizo aislado ofrece una amplia panorámica de toda el área central de la Región de Murcia.

Itinerario

Partiendo de la Casa Forestal y Albergue de La Calera toma el camino que desciende hacia la carretera B-15 que une Ricote con el Campo de Ricote, se sigue con precaución (circulación de vehículos), en dirección

al Campo de Ricote, hasta alcanzar por la izquierda el cruce de la pista forestal que asciende hasta la cumbre de la sierra. La pista pronto se bifurca a la izquierda, en la zona media del barranco del Pozo, donde comienza su ascensión por una pista de servicio forestal, poco a poco, la ruta toma altura para entroncar en lo alto del barranco con la pista original que asciende a la cumbre, cubierta de antenas. El descenso se hace siguiendo la ruta hasta el collado de Linuesa para después seguir la pista que discurre por le barranco de Ambrós en la cara norte del macizo hasta el punto de partida.

Perfil altitudimétrico

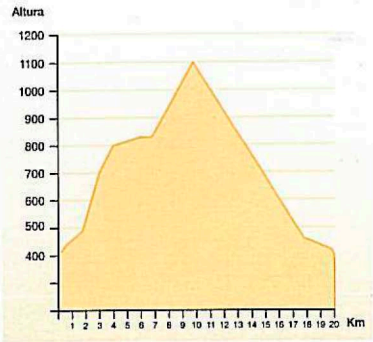

MIDE (Sistema de Información de Excursiones)			
	MEDIO Severidad del medio natural	**2**	Hay más de un factor de riesgo
	ITINERARIO Orientación en el itinerario	**2**	Sendas o señalización que indica continuidad
	DESPLAZAMIENTO Dificultad en el desplazamiento	**2**	Marcha por caminos de herradura
	ESFUERZO Cantidad de esfuerzo necesario	**3**	Más de 3 horas y hasta 6 horas (3+2+1) de marcha efectiva

PR-MU 36 SENDERO DE LOS MORISCOS

FICHA TÉCNICA

Localidad: Archena, Villanueva del Río Segura, Ulea, Ojós, Ricote, Blanca, Abarán.

Cartografía (mapas):

Hoja 891 Cieza Escala 1:50.000 Servicio Geográfico del Ejercito
Hoja 912 Molina de Segura Escala 1:50.000 Serv. Geogr. del Ejercito.
Hoja 891-III Cieza Escala 1:25:000 Mapa Topográfico Nacional.
Hoja 912-I Ricote Escala 1:25:000 Mapa Topográfico Nacional.
Hoja 912-II Archena Escala 1:25:000 Mapa Topográfico Nacional.

Inicio del sendero: Plaza 1° de Mayo (Archena).

Final del sendero: Plaza de la Era (Abarán).

Enlace con otros senderos:

GR 127 Río Segura.
PR-MU 8 sendero Alto de la Umbría.
PR-MU 24 sendero Hoya de San Roque.
PR-MU 28 sendero Ruta de las Norias.
PR-MU 58 sendero de los Forestales

Tipo de sendero: Lineal.

Distancia: 24,5 Km.

Horas de marcha: 8 horas.

Homologación: 12/12/1999.

Diseño y trazado: Asociación Intercultural LA GALERÍA.

El sendero partiendo de Archena, discurre por la margen del río Segura recorriendo los distintos pueblos que jalonan el valle morisco. Serpentea por bancales de árboles frutales, bajo la silueta de esbeltas palmeras, entre el rumor de azarbes y la quietud de los pueblos. Acercándose a Villanueva, Ulea y Ojós que flanquean el recorrido a través de la vega, a Ricote que se asienta en las faldas de la sierra, donde la fragancia de las huertas entre los tapiales de adobe, dan paso a la visión espectacular y aérea del Azud de Ojós que embalsa las aguas del río en el estrecho del Solvente. Aguas arriba, bajo la mora Peña Negra, se ubica Blanca. Desde aquí por el camino de Charrara, aparece encaramado en los altozanos de un meandro, Abarán, rodeado por una huerta salpicada de norias y donde el sendero termina su periplo.

La ruta ofrece un amplio muestrario de ambientes y paisajes, entre fortalezas ruinosas, olivos centenarios, muestras del barroco murciano, molinos de agua y yacimientos arqueológicos, todo ello albergado entre una frondosa huerta que se aferra a las márgenes del río.

Itinerario:

En Archena se desciende al Puente de Hierro, para toma la margen del río que pasa por el Balneario de Archena continuando por la casa de la Morra hasta alcanzar la carretera MU-520. Gira a la izquierda dirección a Archena, encontrando enseguida a la derecha el camino de la Paira, para desembocar en la rambla de Mayés. En su curso se cruza de nuevo la carretera para continuar por el margen derecho de la circunvalación de Villanueva del Río Segura. Atraviesa el pueblo para descender y cruzar el río en dirección a Ulea, a la que llega siguiendo la mota del río y los huertos que la circundan.

Sale el recorrido en dirección al Salto de la Novia, desde aquí se divisa Ojos, al que se llega por el puente de alambre.

Antes de alcanzar la salida por la carretera dirección a Blanca, la ruta asciende por la senda del cementerio por una pronunciada subida, a la izquierda pasado un pequeño barranco se remonta una cañada, que de nuevo cruza la carretera de Ojós a Ricote entrando hacia el cementerio de

Ricote que queda a la derecha, desde aquí el camino asciende hasta Ricote.

Se sale de esta localidad hacia el área recreativa del Solvente, salvando por una buena senda el Alto de la Umbría hasta la carretera MU-520, en el paraje de Buila. Siguiendo la carretera hacia la izquierda se llega a Blanca, saliendo por la barriada de los Runes y los Tollos donde por la derecha se toma el camino de Charrara o Darrax, la senda pasa pronto a convertirse en pista, discurriendo bajo el Cabezo de Corona. El recorrido pasa por Cañada Hidalgo, descendiendo y atravesando el río para alcanzar la circunvalación de Abarán, utilizando el entramado urbano para llegar a la Plaza de la Era, donde finaliza.

Perfil altitudimétrico

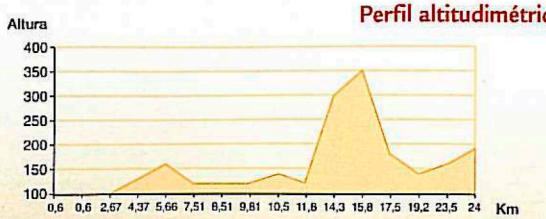

MIDE (Sistema de Información de Excursiones)			
	MEDIO Severidad del medio natural	**2**	Hay más de un factor de riesgo
	ITINERARIO Orientación en el itinerario	**2**	Sendas o señalización que indica continuidad
	DESPLAZAMIENTO Dificultad en el desplazamiento	**3**	Marcha por sendas escalonadas o terrenos irregulares
	ESFUERZO Cantidad de esfuerzo necesario	**4**	Más de 6 horas y hasta 10 horas (4+3+2+1) de marcha efectiva

PR-MU 39 CASTILLO DE RICOTE

FICHA TÉCNICA

Localidad: Ricote.

Cartografía (mapas):

Hoja 912 Molina de Segura Escala 1:50.000 Serv. Geogr. del Ejercito.
Hoja 912-I Ricote Escala 1:25.000 Mapa Topográfico Nacional.

Inicio del sendero: Parque Huerto de Celestino (casco urbano).

Final del sendero: Parque Huerto de Celestino.

Enlace con otros senderos:

PR-MU 36 sendero de los Moriscos
PR-MU 8 sendero Alto de la Umbría

Tipo de sendero: Lineal de ida y vuelta

Distancia: 1,2 Km. Ida.

Horas de marcha: 1 hora ida.

Homologación: 11/04/2003.

Diseño y trazado: Asociación Intercultural LA GALERÍA.

Flanqueadas por el río Segura y la Villa de Ricote, sobre la Sierra del Salitre, permanecen las ruinas de la que fuera la fortaleza medieval más importante del Val de Ricot o Valricote. Construida por los musulmanes en el siglo IX, la conformaban dos cinturones de murallas de mampostería, torres flanqueantes y torre del homenaje.

El castillo conocido como Al - Sujayrat o Al Sujur (los Peñascales), fue el lugar donde se levantó contra el poder almohade en el año 1228 el caudillo Ibn Hud, partiendo de aquí a la conquista del antiguo Reino de Murcia.

Desde los restos del castillo se disfruta de una excepcional panorámica del estrecho del Solvente.

Itinerario



El recorrido parte del Huerto de Celestino de Ricote, toma la carretera MU-521 que conduce a Ojós. Coincidiendo con la vía pecuaria del Salto de la Novia, cuando acaban las casas, sigue la primera bifurcación a la izquierda, al llegar a la zona deportiva abandona el camino por la izquierda y comienza a subir por una senda muy marcada y definida. Pronto la senda se estrecha y empieza a zigzaguear hasta el collado del Rincón del Cojo 390 m., que separa la fortaleza de la cumbre principal de la Sierra del Salitre 470 m. Desde el collado continua a la izquierda para alcanzar las primeras ruinas del castillo donde termina (extremar la precaución por la posibilidad de desprendimientos y caídas). Se regresa por la misma ruta.

Perfil altitudimétrico

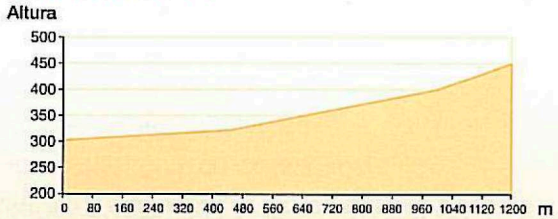

MIDE (Sistema de Información de Excursiones)			
	MEDIO Severidad del medio natural	**3**	Hay varios factores de riesgo.
	ITINERARIO Orientación en el itinerario	**2**	Sendas o señalización que indica continuidad
	DESPLAZAMIENTO Dificultad en el desplazamiento	**3**	Marcha por sendas escalonadas o terrenos irregulares
	ESFUERZO Cantidad de esfuerzo necesario	**1**	Hasta 1 hora de marcha efectiva