


# LAS FUENTES del MARQUÉS



Lugar de encuentro con la  
Historia, Paisajes Naturales,  
Riqueza Monumental y  
Turismo Religioso



**EXCMO. AYUNTAMIENTO DE  
CARAVACA DE LA CRUZ**  
Concejalía de Turismo y Festejos

**Oficina de Turismo:**

Calle de las Monjas, 17

Teléfonos: 968 70 24 24 / 968 70 10 03

Fax 968 70 09 52

30400 CARAVACA DE LA CRUZ (Murcia-España)

**Caravaca  
Turística**

[www.turismocaravaca.org](http://www.turismocaravaca.org)


## “Las Fuentes del Marqués”

“Las Fuentes del Marqués” son uno de los grandes atractivos del municipio de Caravaca de la Cruz, junto con sus fiestas, monumentos y tradiciones.

Dicho paraje viene a constituir un paraje natural en las afueras de la ciudad, de la que dista poco más de dos kilómetros. Se puede acceder a él bien por la Avda. de los Andenes (en automóvil), siguiendo el Camino de las Fuentes, o bien por el Camino del Huerto, si se prefiere ir andando. Los dos caminos confluyen en “El Molinico”; desde allí la ruta es única hasta Las Fuentes.

## Características de Las Fuentes

La finca debe su nombre a sus anteriores dueños los Marqueses de San Mamés, y, por supuesto, al nacimiento en ella de varios manantiales de agua. Las primeras citas sobre el lugar se deben al geógrafo árabe Al-Himyari (ss. XIII-XIV). Son un espacio de gran interés paisajístico, cultural y ecológico, en el que se han mantenido altos valores de calidad ecológica a raíz de unas favorables condiciones físicas del entorno y una buena relación entre el uso humano y el medio biótico que lo sustenta.



## Ecosistema

Los motivos de la estructura y composición ecológica actual del área de Las Fuentes hay que buscarlos en dos grupos de factores. Por una parte, en la propia estructura física del entorno (presencia del agua, características del suelo, pendientes, etc.) y, por otra, de manera fundamental, en la intervención humana a lo largo de la historia en cuanto al uso agrario. De interés ecológico, y mayormente concentrado en la zona de El Copo, podemos destacar tres grandes ambientes:

## Nacimientos de Agua

Es el agua, y su distribución mediante acequias y canales, la que ha dado lugar a este frondoso y agradable paraje. Aunque el sitio de Las Fuentes fue de dominio privado desde finales de la Edad media hasta 1989, en que fue adquirido por el Ayuntamiento, el uso del agua era comunal para todos los vecinos. De ella se abastecía la ciudad de Caravaca, usándose también como fuerza motriz para batanes y molinos. Existen cuatro importantes nacimientos, dos de ellos acondicionados en forma de "sartenes", y cuya procedencia son los acuíferos existentes en los macizos calcáreos de la sierra alta de Caravaca y con un caudal medio de 320 l/s., siendo el más importante de la Región de Murcia. Los cursos de agua han sufrido diferentes canalizaciones a lo largo del tiempo y sus usos, aparte de los arriba mencionados, han sido fundamentalmente agrícolas.




## Las Cuevas del Marqués

Están situadas sobre una colina que domina Las Fuentes. Se adelanta que por los materiales cerámicos encontrados, datables a partir del siglo XI, pueden tratarse de un lugar de ocupación estable con fines agrícolas, sin carácter militar.

- El bosque mixto en las laderas próximas al cauce del río (El Cerro de las Fuentes y el área de El Copo). En ellas domina el pino carrasco entremezclado con la encina, popularmente conocida como carrasca, y numerosas especies animales como son la ardilla, la paloma torcaz, el gavilán, el zorro, etc.

- Las riberas de los cursos de agua ocupadas por hierbas, arbustos y arbolado de gran porte.

- Los cultivos de regadío, generalmente olivar y frutales que ocupan casi todo el área. Su importancia ecológica radica en la formación de setos arbustivos que son fuentes de recursos para el mochuelo, el conejo, el topo, la abubilla, etc.



# Albergue Juvenil

En este marco magnífico, junto al cauce del río y en perfecta armonía con el entorno, se encontraba un edificio rural de dos plantas realizado en estilo tradicional y que data del siglo XIX. Aprovechando este inmueble se ubicó el Albergue, con capacidad para 44 personas, que al encontrarse próximo al casco urbano de Caravaca de la Cruz, invita al visitante a realizar diversas actividades como rutas monumentales, paisajísticas y gastronomías, senderismo, conocimiento del medio natural (se encuentra junto al Centro de Interpretación de la Naturaleza), conferencias, exposiciones, etc., que constituyen un complejo fundamental para este magnífico paraje.

Teléfono de Información y Reservas:  
968 70 10 03



## Centro de Interpretación de la Naturaleza

Ubicado en el llamado “Torreón de las Templarios”, resto histórico artístico situado en la entrada del paseo principal de “Las Fuentes del Marqués” y sobre el que la imaginación popular ha tejido numerosas leyendas, el Centro de Visitantes viene a ser el colofón didáctico de todo lo que de singularidad, atractivo y natural tiene no sólo el marco ya descrito, sino toda la zona noroeste de la Región. En él se ha tratado de aprovechar didáctica e interpretativamente las idóneas condiciones del paraje a través de los distintos estudios y proyectos realizados, fomentar la información y formación ambiental del usuario y visitantes de Las Fuentes, potenciar la oferta educativa, lúdica y cultural de Caravaca, así como ampliar la oferta turística en el campo del Turismo de la Naturaleza.

Teléfono de Información y Reservas:  
968 70 56 20

# RUTA "LAS FUENTES DEL MARQUÉS"



- 1.- ALBERGUE
- 2.- CENTRO VISITANTES, TORREÓN DE LOS TEMPLARIOS
- 3.- NACIMIENTO DE AGUA
- 4.- CAMINO BARQUILLA-NEVAZO
- 5.- APARCAMIENTO DE TURISMOS
- 6.- APARCAMIENTO DE AUTOBUSES
- 7.- CUEVAS DEL MARQUÉS

--- RUTA A PIE  
 --- RUTA TRÁFICO RODADO