


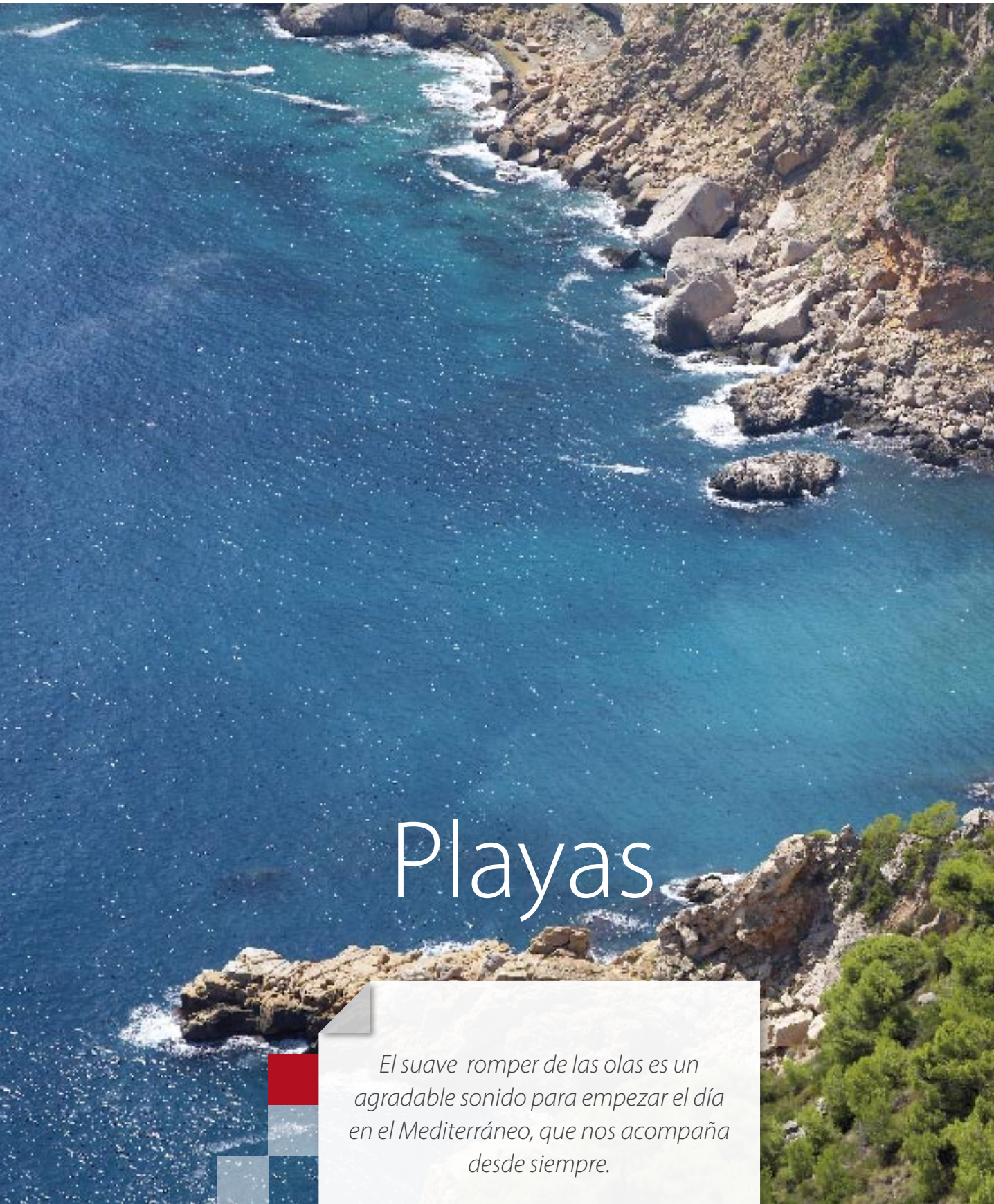


Teulada-Moraira





En Teulada-Moraira tenemos un compromiso con nuestro entorno, con nuestros vecinos, con nuestros visitantes..., y sobre todo con nuestro futuro. Por esta razón trabajamos por conservar nuestros recursos naturales, nuestras tradiciones y costumbres. Cuidamos nuestro entorno porque queremos un desarrollo sostenible para garantizar un buen mañana.



El suave romper de las olas es un agradable sonido para empezar el día en el Mediterráneo, que nos acompaña desde siempre.

Nuestra peculiar orografía y relieve sorprende al visitante y le motiva hacia una aventura de descubrimiento por los 8 kilómetros de playas y calas que ofrece el municipio.



Nuestras playas, galardonadas con la bandera azul que otorga la Comunidad Europea y poseedoras de la Certificación de los Sistemas de Calidad ISO 9001 y Gestión Medioambiental ISO 14001, destacan por su cuidada limpieza, inmejorable calidad de aguas y sus diversos y cómodos servicios y actividades.

Empezamos el itinerario desde el Cap d'Or, que resguarda la ensenada y la **Playa del Portet**, de arena fina y aguas cristalinas. Pequeña y en forma de concha, es un magnífico escenario para tomar un baño tranquilo o realizar alguna de las rutas submarinas.

Servicios en verano: socorrismo, vigilancia, lava pies, WC, pasarelas, custodia de objetos, canoas.

-  Bandera Azul  Parking
-  Arena Fina  Socorrismo y Vigilancia Medioambiental
-  Piedra  Deportes Subacuáticos
-  Restaurantes  Caja de seguridad
-  Lavapies



En dirección hacia Moraira y cerca de la bocana del Club Náutico, encontramos la recóndita **Cala Portixol**, muy apropiada para el buceo y la pesca.

A los pies del Castillo se extiende **l'Ampolla**, la más concurrida, urbana y extensa de las playas de fina arena dorada de la localidad.

Servicios en verano: socorrismo, vigilancia, lava pies, WC, pasarelas, custodia de objetos, hamacas y sombrillas, hidropatines, restaurantes.

Playa accesible. Galardonada con la Distinción de Información y Educación Ambiental por la Fundación Europea de Educación Ambiental (FEE), un distintivo que hasta ahora sólo comparte con otras dos playas españolas.

Continuando al sur se sitúan **“Les Platgetes”**, dos pequeñas calas de aguas limpias que alternan zona de arena y de roca, y disponen de un atractivo paseo-mirador con zona ajardinada y aparcamiento.

Servicios en verano: socorrismo, vigilancia, lava pies, WC, pasarelas, paseo-mirador.





Escenarios y posibilidades distintas que disfrutarán según sus gustos y le ofrecerán la belleza de las piedras brillantadas por el oleaje o el abrazo cálido de la fina arena dorada. Todo ello regalo natural de nuestro Mar Mediterráneo.



A poca distancia comienzan los impresionantes acantilados. En ese entorno se sitúa la **Cala Andragó**. Sus rocas y la profundidad de sus aguas transparentes son perfectas para la práctica del buceo y la pesca. Un atractivo mirador domina la cala ofreciendo una de las panorámicas más fotografiadas de esta costa. Servicios en verano: socorrismo, mirador.

El litoral continúa abrupto, alcanzando su prolongación máxima en la punta denominada **"Punta de l'Estrella"** por la similitud de su forma con el brazo de una estrella de mar. En su otra vertiente se ubica la **Cala Cap Blanc**. Es, sin lugar a dudas la más desconocida pero no por eso, menos merecedora de visitar. El acceso desde la carretera Moraira-Calpe es bueno, pero tendrá que abandonar el vehículo y continuar andando para alcanzarla. La tranquilidad y belleza del lugar ofrece inmejorables atractivos para el buceo y la pesca, así como para tomar el sol o bañarse. Sus aguas, bravas en ocasiones, destacan la belleza de las rocas que van puliendo en un ir y venir eterno y conmovedor.



Historia

Recorrer sus calles y admirar sus edificios es una experiencia que nos trae a la mente la herencia antigua de nuestros antepasados.



CONOCER TEULADA

Empezamos el recorrido en el Ayuntamiento moderno, edificio inaugurado en 1991. Desde aquí llegamos a la Plaza de la Creu, por donde a través de la Calle de Dalt contemplamos diversas casas solariegas típicas del gótico valenciano tardío. Al llegar a la plaza, encontramos la Iglesia Parroquial de Santa Catalina, la Casa Abadía, y la Torre-Campanario. Junto a la Iglesia, la Ermita de la Divina Pastora.

Siguiendo el recorrido, la Sala de Jurats i Justicies, y a su lado la antigua vivienda de Constanza, hermana de San Vicente Ferrer. Desde esta plaza bajamos por la Calle Colón y llegamos al final del recorrido, que concluye con la Ermita de San Vicente Ferrer.

CALENDARIO CULTURAL

CONCIERTO DE EPIFANÍA

(6 de enero)

JORNADAS DIDÁCTICO-MUSICALES

(febrero – marzo)

JORNADAS DE ESCRITORES VALENCIANOS.

(bianual)

PREMIS VIL.LA DE TEULADA.

Concurso y exposición de carteles, pintura y fotografía. Premios de narrativa breve, investigación y cuentos, adultos y jóvenes. (Fiestas Patronales de Teulada)

MERCADO Y FIESTA MEDIEVAL (agosto)

CLÀSSICA A L'AGOST.

Festival de música clásica. (agosto)

CINEMA A LA FRESCA.

Cine al aire libre en Teulada y Moraira (julio y agosto)

JORNADAS DE CULTURA POPULAR. (noviembre)

CONOCER MORAIRA

Después de visitar la Iglesia de Nuestra Señora de los Desamparados, podemos pasear por las calles más típicas y pintorescas, y observar el "Margenot", antiguo muro de contención y protección de los días de mar brava. Desde aquí llegamos hasta la Plaza de la Sort, y a continuación al Castillo de Moraira y a la Ermita de la Mare de Déu del Carme, situada enfrente.



La TEULADA GÓTICA AMURALLADA, declarada BIEN DE INTERÉS CULTURAL (BIC) con la categoría de Conjunto Histórico, presenta características únicas en la Comunidad Valenciana.

El área, popularmente conocida como la Vila, es la antigua población amurallada.

El conjunto, de gran belleza, armonía y regularidad, data de la época posterior a la conquista cristiana, con ampliaciones de los siglos XVI y XVII. Los edificios de piedra tosca que lo componen son de gran interés, presentan características constructivas y estéticas propias del gótico. También posee edificios pertenecientes al barroco y en menor número al modernismo.

La Iglesia fortificada de Santa Catalina, la Ermita de la Divina Pastora y la Sala de Jurats i Justicies son los monumentos más relevantes de este Conjunto Histórico.

PATRIMONIO ARTÍSTICO Y MONUMENTAL

La Iglesia Parroquial de Santa Catalina fue construida como iglesia-fortaleza, ya que se levantó a su alrededor una muralla que protegía a los ciudadanos en caso de ataques enemigos. Consta en la actualidad de dos partes bien diferenciadas: la primitiva del siglo XVI, y una serie de ampliaciones que van desde el siglo XVIII a nuestros días. Esta parte primitiva se nos presenta como un templo de nave única orientada hacia el levante con cuatro tramos, altares entre contrafuertes, bóveda de medio punto y un ábside poligonal de cinco lados con bóveda estrellada, que en la clave tiene el escudo de armas



de la parroquia. La primera ampliación intenta dar una forma de cruz latina como prolongación de la antigua planta gótica (S. XVIII). También se cambia la orientación del altar mayor de Este a Oeste y se abre la puerta de estilo neoclásico: la "Porta Nova". Además desaparecen todas las características defensivas que esta iglesia tenía como fortaleza. Hoy tan sólo podemos observar algún tramo de muralla en la parte posterior del templo.

La iglesia contiene un órgano de estilo romántico de gran importancia.

Fue restaurada en el año 1979.

Junto a la Iglesia se sitúa la Torre-Campanario de 30 m. de altura.

ERMITA DE LA DIVINA PASTORA:

Sus características arquitectónicas muestran una portada Renacentista y el resto Barroco. La pintura interior es de 1861, año en que fue restaurada. La portada está coronada por una espadaña y la cubierta tiene un primer tramo formando una cúpula de tejas verdes y un segundo tramo de doble vertiente.

Antiguamente existía una cofradía que trasladaba la imagen en procesión y celebraba una fiesta anual con las limosnas recogidas.

SALA DE JURATS I JUSTÍCIES.

S. XVII

En 1386, se crea el término municipal de Teulada. Por ello, la necesidad de tener un edificio donde poder desarrollar las actividades administrativas propició la construcción de esta Sala, siendo actualmente la obra civil más importante.

Labrado en piedra tosca y de planta rectangular, destaca por sus tres impresionantes arcos en la parte central, y un pórtico que antiguamente fue utilizado como Lonja de contratación.

En su fachada principal se sitúa un reloj de sol de 1639.

Junto a ella, se ubica la casa de Constanza, hermana de San Vicente Ferrer, patrón de Teulada.

ERMITA DE SAN VICENTE FERRER

S. XVIII

Hermoso edificio de estilo Neoclásico. De planta rectangular, el interior está formado por tres naves y cuatro tramos, destacando las pinturas de la cubierta y el altar mayor presidido por una imagen de San Vicente, pintada sobre madera y atribuida a la escuela de Juan de Juanes.

A esta ermita pertenece también la pintura sobre tabla de la Adoración de los Reyes, que formaba parte del antiguo Retablo de las Ánimas (siglo XV), de gran importancia artística. Destaca además su característica cúpula de tejas azules. Construida en honor a San Vicente Ferrer.



ERMITA DE LA FONT SANTA

S. XIX

Es un edificio formado por la ermita, una fuente y la casa del ermitaño, que vivía allí antiguamente.

Fue levantada en honor a San Vicente Ferrer. Cuenta la tradición que el Santo visitó en varias ocasiones a su hermana Constanza, que vivía en Teulada.

En una de estas visitas, durante un paseo, a Constanza le entró sed. Por ello, San Vicente hizo brotar el agua para poder beber. Para conmemorar este milagro se construyó en el mismo lugar este edificio con la fuente, cuya agua nunca de deja brotar.



IGLESIA PARROQUIAL DE NUESTRA SEÑORA DE LOS DESAMPARADOS

S. XIX


Situada en el núcleo urbano de Moraira, este edificio de planta rectangular consta de tres naves, separadas por pilares y cuatro tramos. El primero de ellos, junto con el pórtico de cuatro arcos (recordando a los típicos riu-raus), fueron construidos en 1981 con motivo de una ampliación.

Actualmente tres de los arcos han sido cerrados mediante vidrieras.

El campanario, de planta cuadrangular, se sitúa en la parte izquierda.

De su interior destaca el mosaico del altar mayor con una imagen de la Virgen.

Los continuos ataques piratas obligaron a levantar diversos edificios defensivos para proteger las costas.



FORTIFICACIONES COSTERAS

La Iglesia Fortaleza de Santa Catalina, en conexión con la Torre Vigía Cap d'Or y el Castillo de Moraira, formaban el sistema de protección contra los asaltos enemigos.

TORRE VIGÍA CAP D'OR

S. XVI

Sobre el punto más alto del Cap d'Or se sitúa esta torre de 11 m. de altura. Es de piedra maciza sin puerta de entrada, por lo que el acceso se realizaba con escaleras de cuerda.

El interior cuenta con un sala única con bóveda. En la terraza se situaban los centinelas para vigilar, estando en conexión además con las vecinas torres de Jávea y Calpe.

En la vertiente sud-este del Cap d'Or se sitúa la Cova de la Cendra, yacimiento arqueológico del Paleolítico Superior.

CASTILLO DE MORAIRA

S. XVIII

Dominando la playa de l'Ampolla, se sitúa este impresionante edificio, que tiene una característica planta de "pezuña de buey" y una puerta de acceso en su parte Norte, por donde se accedía antiguamente cruzando un foso y un puente levadizo.

Las paredes miden 10 m. de altura y son de mampostería, revestida por sillares de piedra.

La cubierta está protegida por un pequeño muro, con siete aperturas donde se ubicaban los cañones.

El interior está dividido por una nave central y dos de menores dimensiones.

Cumplió su función defensiva hasta mediados del S. XIX, siendo restaurado a principios de los años 80.

Actualmente se puede visitar y disfrutar de la proyección del audiovisual "La Piratería y el Mar".



Naturaleza

El sol da vida a una naturaleza impresionante, un regalo para la vista y fundamental para la vida.



LUGARES DE INTERÉS AMBIENTAL

EL CAP D'OR: Es una estrecha península que se adentra en el mar casi 1 km. Alberga una vegetación natural rica y diversa. Desde el año 2002 forma parte de la red de microreservas de flora de la Comunidad Valenciana. Algunas de las especies a destacar son: la aliaga marina, la silene de Ifach, el lentisco, el palmito y el romero.

En cuanto a la fauna destaca la presencia de conejos, zorros, erizo común, tejón, garduña y rata campestre, y aves como el halcón peregrino, roquero solitario, vencejo común y perdiz común.

Esta zona ha sido habitada desde la prehistoria. Prueba de ello son los valiosos yacimientos arqueológicos del Paleolítico, encontrados en la Cova de la Cendra, además de los restos de un poblado íbero.

LA COVA DE LES RATES:

Es una cavidad situada dentro de la zona del Cap d'Or formada por la acción erosiva del agua sobre la roca caliza.

Desde el año 2004 está declarada como RESERVA DE FAUNA SILVESTRE por parte de la Consellería de Territorio y Vivienda de la Generalitat Valenciana, por ser uno de los refugios más importantes de diversas especies de murciélagos ("rates penades").

Es además yacimiento arqueológico de la edad de bronce y de la época íbera.

ACTIVIDADES MEDIOAMBIENTALES

DÍA DEL ÁRBOL DE LA COMUNIDAD VALENCIANA
(enero)

DÍA INTERNACIONAL DE LOS HUMEDALES
(febrero)

DÍA MUNDIAL DEL MEDIO AMBIENTE
(5 de junio)

UN DÍA SIN FUMAR EN NUESTRAS PLAYAS
(agosto)

SEMANA DEL MEDIO AMBIENTE
(septiembre – octubre)

JORNADA DE LIMPIEZA DE FONDOS MARINOS
(septiembre)



LA MARJAL DEL SENILLAR:

Es un humedal costero junto a la playa de l'Ampolla, que cuenta con tres ambientes diferentes: las lagunas, las riberas y las dunas, con diferentes especies de flora y fauna. Fue declarada RESERVA DE FAUNA SILVESTRE en el año 2004, ya que alberga una población de peces denominado "fartet", en peligro de extinción.

LA SOLANA DE CANOR Y LA SERRA CEL.LETES

Se accede desde la Nacional 332. Es una zona montañosa con una altitud máxima de 402 m., 130 hectáreas de superficie y un relieve abrupto. Ha sido declarada en el año 2006 como Microreserva Vegetal.

LA VALL DE LES SORTS

Es un valle agrícola que destaca por sus cultivos de vid (variedad moscatel romano), con un importante valor paisajístico y ambiental. Por ello tiene la declaración de Paisaje Protegido desde el año 2006.

(Fuente: Catálogo "Lugares de Interés Ambiental del Municipio de Teulada" Concejalía de Medio Ambiente).



Senderismo



01 Castellons

Tomando la Calle Calvo Sotelo, nos dirigimos al camino de Castellons. En esta ruta encontramos el Molí dels Castellons, uno de los cinco molinos de viento que en tiempos hubo en la zona. Continuamos hacia la Urbanización Castellón Vida, punto más elevado del recorrido y que ofrece una panorámica espectacular.

02 La Font de L'Horta y Benimarco

Saliendo desde la Avenida del Mediterráneo por el camino de Sant Miquel nos encontramos con la Creueta de l'Ave Maria (cruz de hierro forjado, con una inscripción sobre cerámica). La cruz señala el punto desde donde, según la tradición, Sant Vicent Ferrer se detuvo y bendijo el término evitando así que la peste asolara la población. Tomando el camino de la derecha nos encontramos con la Font de l'Horta donde hay una fuente de dos caños con una pequeña pila que servía como abrevadero; el manantial que nutre esta fuente nace a unos 5 metros. Este es un lugar muy apreciado ya que además de admirar la belleza del entorno, podremos disfrutar de mucha tranquilidad. Desde allí tenemos que coger y seguir la carretera que lleva a la alquería rural que comparten Benissa y Teulada: Benimarco. Este recorrido nos permite descubrir las viviendas solariegas y casas de labor típicas en esta comarca.

Recomendaciones:

Llevar agua y calzado adecuado. Seguir el camino marcado, tirar la basura en los sitios reservados, abstenerse de encender fuego, evitar acampar y sobretodo respetar la naturaleza.

- Castellons
- La Font de L'Horta y Benimarco
- Font Santa
- Benimeit
- El Cap D'Or
- Barranco de la Cala
- Barranco de Xurra

03 Font Santa

Desde Teulada, por la carretera que lleva a Moraira, a pocos metros nos desviamos a la derecha por el Camí de les Rotgetes. Esta sosegada ruta nos conduce de nuevo a la Carretera de Moraira, en la cual encontraremos un cruce. Tomando la desviación a la derecha, camí de la Sisca, veremos inmediatamente la Font de la Jana, pequeña fuente que conserva el abrevadero original de tiempos pasados y que fue recuperada por el Ayuntamiento de Teulada en el año 2003; en este lugar, dice la tradición, que la noche del 23 de junio, aparece un hada misteriosa, "La Joanaina", que concede deseos a cambio de cargar con ella hasta Teulada. Desde la fuente cruzaremos la carretera para llegar a la Font Santa, fin de nuestro trayecto. Esta fuente debe su milagroso origen a la mano de Sant Vicent que hizo brotar agua de donde no había para calmar la sed de su hermana Constanza. Con sequía o con abundancia de lluvia, de la fuente siempre mana agua gota a gota. Esta particularidad la ha convertido en lugar de peregrinación. Junto al manantial se erige una ermita del siglo XIX donde se celebran unas fiestas populares el primer fin de semana de julio.

04 Benimeit

Desde Teulada, por el camino del Pas, nos permitimos un agradable paseo en coche o a pie, descubriendo las construcciones arquitectónicas de la Marina Alta, els riu-raus, así como los bancales perfectamente escalonados que producían antiguamente la mayor riqueza agrícola del municipio: la vid y el almendro. Llegamos a la calle Benimarfull, nos sorprenderá descubrir un altiplano que nos abre una de las panorámicas más bellas de la región. Continuamos a la derecha por la calle Benigànim donde nos detendremos a contemplar las vistas. Por el camino de Fanadix, bajando hacia el mar, llegamos a la Cala Andragó.

05 El Cap D'Or

Distancia aproximada: 1,5 Km.

Tiempo estimado: 1h. ida y vuelta

Iniciamos esta ruta desde la Ermita de San Juan Bautista situada en un extremo de la playa del Portet y construida probablemente a mediados del siglo XIX. Por la avenida del Portet, a la izquierda tomamos la calle Puerto Lápice hasta llegar a la calle Puerto de Alcudia, al final de la cual se inicia el recorrido a pie. Unas franjas verdes y blancas nos indicarán la senda hasta la torre. Poder contemplar las maravillosas vistas sobre la Bahía de Moraira, el Peñon de Ifach, l'Albir, la Sierra Aitana e incluso las costas de Ibiza en días claros nos recompensará del esfuerzo realizado.

06 Barranco de la Cala

Distancia aproximada: 4,1 Km.

Tiempo estimado: 3 h. 15 min. ida y vuelta.

Esta ruta recorre una de las áreas más bonitas e impresionantes del municipio y nos lleva a la playa conocida como La Cala. Para iniciarla hay que ir hasta la zona del Portet y coger el Camino de la Viuda hasta la altura de la Calle Canario, donde existe un cartel de madera indicando la ruta. Siguiendo esta senda, existe una bifurcación

hacia la mitad del recorrido, donde se debe continuar por el camino de la derecha. En el último tramo la senda es más dificultosa ya que transcurre por el cauce del barranco y hay que ir con precaución. Una variante recomendable de esta ruta es la senda que sale a mano izquierda, un poco antes de llegar a la playa de La Cala. Esta tiene un fuerte desnivel, pero una vez arriba es totalmente plana y sin ninguna dificultad. Por ella se llega a las proximidades de la Playa del Moraig, en el término municipal de Benitachell.

07 Barranco de Xurra

Distancia aproximada: 1,4 Km.

Tiempo estimado: 1h. ida y vuelta.

La ruta, próxima a la población de Teulada, es corta y de baja dificultad. En ella podemos encontrar construcciones rurales típicas, y una gran diversidad de flora.

Iniciamos el recorrido desde la Avenida del Mediterráneo, en la intersección con la calle Dr. José Pitarch. Desde allí llegaremos a la Creueta del Ave Maria, donde nos desviaremos a la derecha tomando el Camí del Pas. A unos pocos metros encontramos el poste indicativo de "Camí de les Xurres" por el cual iremos descendiendo hasta el inicio del barranco. Durante el recorrido observaremos muestras de la arquitectura tradicional, los riu-raus y las terrazas abancladas donde se cultivan la vid y los almendros.

Escalada

Para los más aventureros, existe la posibilidad de practicar la escalada en los acantilados de caída vertical de la Península del Cap d'Or, de una altura máxima de 166m y de más de 45º de inclinación.


Más información en
TOURIST INFO TEULADA





Deportes y ocio

En Teulada-Moraira existe un tesoro muy preciado y muy fácil de descubrir: el Mar Mediterráneo.



CALENDARIO DEPORTIVO

300 MILLAS DE MORAIRA "TROFEO GREFUSA" (enero)

CONCURSO DE PESCA AL CHAMBEL (febrero)

CAMPEONATO AUTÓNOMICO DE VELA LIGERA (marzo)

CURSA POPULAR TEULADA (abril)

CAMPEONATO DE ESPAÑA DE REGULARIDAD – Embarcaciones a motor (junio)

TROFEO DE PESCA DE ALTURA (junio)

CURSOS DE VELA (julio y agosto)

MILLA URBANA DE MORAIRA (julio)

TORNEO DE FÚTBOL-SALA "MEMORIAL DIEGO HERNANDEZ" (julio)

TORNEO DE TENIS DE VERANO "JORGE FERNANDEZ" (julio-agosto)

TRAVESÍA A NADO DEL PUERTO DE MORAIRA (agosto)

REGATA DE ALTURA MORAIRA – SANTA EULALIA (septiembre)

TROFEO DE PESCA AL CURRICÁN (octubre)

El buceo es una de las ofertas más interesantes. Teulada-Moraira dispone de **5 rutas submarinas** espectaculares, que nos muestran un mundo lleno de colorido y riqueza natural, las cuales podemos explorar a través de **inmersiones** con equipo de aire, que requiere una formación específica a través de cursos en centros homologados o mediante el **snorkel** o paseo acuático por superficie con tubo respirador.

Estas rutas, Laberinto, Cap d'Or, Portet, Andragó y Cap blanc nos llevarán a disfrutar de Norte a Sur los fondos marinos. Existen empresas especializadas que ofrecen cursos, inmersiones guiadas, alquiler de equipos completos y bautizos de mar.

El Club Náutico Moraira está considerado como uno de los mejores puertos deportivos de la Comunidad Valenciana. Con 620 puntos de amarre, es eje de una zona de gran animación. Cuenta con servicio de restaurantes, locales comerciales, club social, parking, taller especializado, Travelift, **escuela de Vela y Buceo**. Se organizan cursos de vela en verano y competiciones, siendo las más importantes el Campeonato de España de Regularidad en junio, y la Regata de altura Moraira-Santa Eulalia, habitualmente en septiembre.

En verano, los paseos en canoa, los hidropatines, las motos acuáticas y sus excursiones guiadas completan la oferta de diversión en las aguas de nuestro Mar Mediterráneo.



Hay mucho que hacer. En Sol Park disponen de varias pistas de **tenis** donde practicar este deporte y disfrutar de sus instalaciones entre las que contamos con servicio de alojamiento, restaurante y mini golf. El Club organiza en julio un interesante Torneo Nocturno, muy concurrido.

Compartir una relajada partida de **mini golf, hacer deporte** en la Playa de L'Ampolla durante los meses de julio y agosto o en los diferentes **gimnasios** del municipio, son posibilidades a tener en cuenta.

Dispararemos nuestros niveles de adrenalina compitiendo en una emocionante **carrera de karts** con la familia o con nuestra empresa en las espléndidas instalaciones del Karting La Font Santa, disfrutaremos de la zona recreativa, de la escuela de karts para todas las edades, así como de la cafetería y terraza sobre el circuito.

Además, en las modernas instalaciones municipales se organizan varias competiciones importantes tales como el Campus de Ciclismo en febrero, el Campus de Baloncesto y el Torneo de Fútbol Sala, ambos en julio. Esta gama de infraestructuras se completa con el **campo de fútbol, la piscina municipal** y los distintos **polideportivos** en los que practicaremos desde **baloncesto a skateboard**, pasando por todos los deportes más populares.

Los más pequeños disponen de unas amplias **zonas de juegos infantiles**, situadas en varias plazas de los cascos urbanos; también encontrarán diversión en el **parque de atracciones** de Moraira.

No hay que perderse las visitas a los mercadillos: en Teulada cada miércoles, y en Moraira los viernes, así como el mercado artesanal en las tardes veraniegas.

Además, conocer La Lonja y presenciar la subasta todas las mañanas de lunes a viernes.



LA NOCHE

Teulada-Moraira es una localidad en la que se pueden realizar durante el día multitud de actividades, pero no se acaba ahí la diversión. Nuestro municipio ofrece muchas posibilidades de ocio nocturno, tanto para las personas a las que les guste disfrutar de la noche de un modo más relajado como para aquellos más jóvenes que quieren disfrutar de la música y el baile hasta altas horas. Teulada-Moraira cuenta con multitud de terrazas y pubs donde poder tomar una copa después de una buena cena en cualquiera de nuestros restaurantes, disfrutando de una temperatura ideal, de la música y de un ambiente perfecto para esta época del año. Si lo que se busca es un ambiente más dinámico, encontrarás un gran número de disco-pubs y discotecas que harán que tu elección no sea fácil, ya que existen establecimientos con estilos de música y ambientes muy variados; elige la música que más se adapte a tus gustos, el local con el que más te identifiques y ya sólo queda disfrutar de la noche y de la diversión que seguro vas a encontrar muy cerca del mar.



Fiestas y eventos

El carácter festivo de nuestra gente permite transmitir la esencia de nuestra tradición a través de celebraciones durante todo el año.



Calendario de fiestas y eventos

ENERO

Día 5: **Cabalgata de Reyes**. Llegan sus Majestades los Reyes Magos de Oriente, para alegría de pequeños y mayores. En Teulada y Moraira.
Fin de semana siguiente al 17 de enero: **Festa de Sant Antoni**. Hogueras populares y bendición de animales. Centro Histórico de Teulada.

FEBRERO

Día 3: **Festividad de San Blas**. Merienda de la Dama (Pastel tipo "Pan Quemado" en forma de silueta femenina o masculina). Teulada.
Variable: **Carnaval**: Desfile de disfraces, "enfarinada" (enharinada), "enterro de la sardina" (entierro de la sardina). En Teulada y en Moraira.

MARZO / ABRIL:

Variable: **Semana Santa**: En Moraira, Procesión del Silencio el Jueves Santo. En Teulada, Procesión del Santo Entierro el Viernes Santo y Procesión de l'Encontre el Domingo de Pascua.
Lunes siguiente al Lunes de Pascua: **Fiestas Patronales de Teulada en Honor a San Vicente Ferrer**. Destacan entre sus numerosos actos, alguno muy entrañable como la Procesión del Lunes de San Vicente, donde participan todos los teuladinos y muchos visitantes con un fervor muy especial. También son de especial belleza y atractivo sus fuegos artificiales, la cabalgata y las vaquillas.

MAYO

Variable: **Corpus Christi**. Primera Comunión de los niños en Moraira. Procesión con bailes y rituales tradicionales en Teulada.

JUNIO

2º ó 3º fin de semana: **Moros y Cristianos**, en Moraira.
Ofrenda, Desembarco, Reconquista del Castillo, disparos de arcabuces y Desfile de Gala el domingo por la tarde.
Día 23: **Noche mágica de San Juan**. Tradicionalmente se encienden grandes hogueras bailando a su alrededor esperando que bajen las llamas para poder saltar por encima de ellas... (Playa de l'Ampolla en Moraira y Plaza del Ayuntamiento en Teulada). En esta noche mágica es también el mejor momento para la purificación corporal y espiritual que se realiza bañándose a media noche en las aguas del mar. Es además la noche idónea para transmitir los secretos celosamente guardados de remedios tradicionales.

JULIO

Primer fin de semana: **Fiestas en la Font Santa**. Organizada por los "quintos" del año. Verbena y vaquillas. Ermita de la Font Santa.
Semana alrededor del 15 y 16: **Patronales en Moraira en honor a "Nuestra Señora de los Desamparados" y a la "Virgen del Carmen"**. Verbena, procesiones (destacan la procesión marítima del día 16, seguida con especial fervor por todos los marineros y visitantes) así como los fuegos artificiales acuáticos y "Els bous a la mar".
Semana del 24 y 25: **Fiestas de " Sant Jaume"**. Verbena, vaquillas, fuegos artificiales. Partida Benimarco
Semana del 29 y 30 : **"Els Sants de la Pedra"**. Cena popular, Misa de Campaña, verbena y vaquillas. En la calle Calvo Sotelo de Teulada.

AGOSTO

Fin de semana anterior al 15 de agosto: **Fiesta y Mercado Medieval**. Mercado artesanal, productos tradicionales, atracciones musicales, juegos malabares, teatro, ambiente medieval en todo el centro histórico de Teulada.

SEPTIEMBRE

1º ó 2º fin de semana: **Fiesta del "Moscatell"**. Celebración muy especial para los agricultores, que recolectan la uva "moscatell". Verbena, degustación de uva "moscatell", cata de vinos, bailes tradicionales. En Avenida Las Palmas de Teulada.
Último fin de semana: **Fiesta de la Divina Pastora**. Bailes y músicas tradicionales. Centro histórico de Teulada.

NOVIEMBRE

Variable: **Festividad de Santa Cecilia**. La Agrupación Musical Cultural de Teulada celebra la festividad de su Patrona con un extenso programa de conciertos y típicos pascalles donde participan todos los amantes de la Cultura Musical. Teulada
Día 25. **Fiesta de Santa Catalina y Semana Cultural**. Se celebra durante toda la semana con diferentes manifestaciones culturales y alcanza su punto álgido con la Procesión del Domingo. Teulada

DICIEMBRE

Puente de la Inmaculada. **Feria de Nuestro Comercio**. Feria de comercios y productos del municipio. Moraira.
Domingo antes de Navidad: **Mercado de Navidad**. Mercado de productos típicos navideños y rastro. Teulada.



El Mar Mediterráneo y la cercanía de las montañas crean un especial microclima que favorece la elaboración de nuestros productos más selectos.

La importante producción de uva de la variedad moscatel romano se prepara para su consumo como uva de mesa o se transforma a través de un tradicional proceso de elaboración en uva pasa.

La variedad de especies de mar, capturadas de manera artesanal ha propiciado la creación de la marca de calidad "Bahía de Moraira". Estos productos son la base de numerosos platos tradicionales: el arroz meloso de pulpo, el "arròs del senyoret" (arroz del señorito), "el putxero de polp" (cocido de pulpo), "la sopa de peix" (sopa de pescado), "suquet de peix" (guiso de pescado). Sin olvidar los típicos salazones como "melva", "bull" o "anxova".

De los mariscos, destacan las gambas, langostas y mejillones además de las lapas y los exquisitos erizos de mar. La elaboración artesanal del embutido como forma de conservación de la carne de cerdo nos ha legado una gran variedad de productos como la sobrasada, el "blanquet", la "llonganissa" y la "butifarra".

Carnes, legumbres y verduras son la base de varios sugerentes platos de cuchara como el "arròs amb fessols i naps" (arroz con habichuelas y nabos), el "putxero amb pilotes" (cocido con albóndigas envueltas en hojas de col), el "arròs al forn" (arroz al horno), y el "arròs amb fava pelada" (arroz con habas secas).

En cuanto a los dulces hay que tener en cuenta la "Coca María" de almendra, "pastissets de boniato" y las "monas" típicas de Pascua.

Demostrada queda la calidad de nuestra gastronomía. Prueba de ello es la existencia de una gran variedad de restaurantes con un elevado nivel en sus cocinas.



Importante referente son los vinos: el tinto Lluna Plena, el blanco Viña Teulada, el espumoso Pitágora e incluso el cava Tegulata. Y por supuesto la mistela (licor dulce de moscatel), premiada internacionalmente.





Tourist Info:

Ctra. Moraira-Teulada, 51
03724 Moraira (Teulada) · Alicante (ESPAÑA)
Tel. 96 574 51 68 - Fax 96 649 15 04
email teulada@touristinfo.net
www.teulada-moraira.es



Teulada  **Moraira**
Concejalía de Turismo
www.teulada-moraira.es

AGENDA 21

Teulada - Moraira
Por un desarrollo sostenible