



Tourist Info:

Ctra. Moraira-Teulada, 51
 03724 Moraira (Teulada) · Alicante (ESPAÑA)
 Tel. 96 574 51 68 - Fax 96 649 15 04
 email teulada@touristinfo.net
 www.teulada-moraira.es



Teulada  Moraira
 Concejalía de Turismo
 www.teulada-moraira.es



Por un desarrollo sostenible



Fuente: Rafa Martos ©. Prohibida la reproducción total o parcial.

zonas de inmersión y snorkel

1_ En el extremo sur de Moraira se encuentra el Cap Blanc, bonito balcón al mar con estupendas vistas al penyal d'Ífach, y al que se accede a través de una zona residencial donde deberemos dejar el vehículo al no ser posible aparcar más debajo de la cuesta que nos lleva al mar, por lo que tendremos que ir andando y bajar por una escalera que nos conduce a pie de agua.

2_ Desde Moraira cogemos la carretera que, bordeando la costa, nos lleva hacia Calpe. Aproximadamente a unos 2 km. encontra-

mos señalizada la Cala Andragó, aunque tal vez la mejor referencia sea una terraza-bar a sus pies conocida como Algas.

Aparece ante nosotros una bonita cala rocosa de enormes piedras erosionadas por el inmemorial batir de las olas. Aunque podríamos dirigir nuestro paseo a ámbos lados de la cala, se ha optado por la vertiente derecha, con orientación SO.

3_ Una de las calas más bonitas de la Marina Alta es sin duda la del Portet, donde podemos realizar un sencillo y gratificante pa-


seo acuático en sus luminosos y acogedores fondos.

La poca profundidad media de este tramo inicial del Cap d'Or, y la comodidad para un acceso con equipo ligero (el formado por gafas, tubo, aletas, y eventualmente traje de neopreno) aconsejan el recorrido en snorkel, ya que si bien es posible la inmersión con botella, puede resultar un poco fatigoso llegar al punto de inicio de inmersión cargados con tan pesado equipo.

4_ Nos dirigimos en embarcación hacia la cara oeste del Cap d'Or, fondeando sobre la mitad final

de la pared, justo enfrente de una mordida en la roca en forma de cueva. Descendemos por el cabo del ancla a un fondo de unos -10 mts y nos aproximamos a la pared a fin de identificar el punto de inicio de la inmersión.

5_ A unos 15 minutos de navegación desde el puerto de Moraira nos dirigimos en embarcación a su cara E, entre el Morro del Tamarit y la Cala Llebeig. Esta es una zona de acantilados con grandes rocas sumergidas, algunas de las cuales sobresalen brevemente a la superficie.



Submarinismo

El buceo nos abre las puertas de un mundo sorprendente: el submarino. En él podemos descubrir todo un entorno de gran colorido y riqueza, una sensación de libertad y plenitud sin igual y lo podemos hacer de dos modos: a través del **submarinismo** o inmersión con equipo de aire, que requiere de una formación específica a través de un curso en un centro homologado, y por medio del **snorkel**.

el agua necesitaremos colocarnos una **máscara o gafas** de buceo, que al generar una cámara de aire nos permiten la visión con nitidez.


Otros complementos convenientes para el snorkel que hacen más cómoda y segura esta práctica son: el **traje de neopreno**, que nos protege de la pérdida de temperatura corporal y eventuales roces, y el **chaleco** de flotación, que nos garantiza la flotabilidad en el mar.

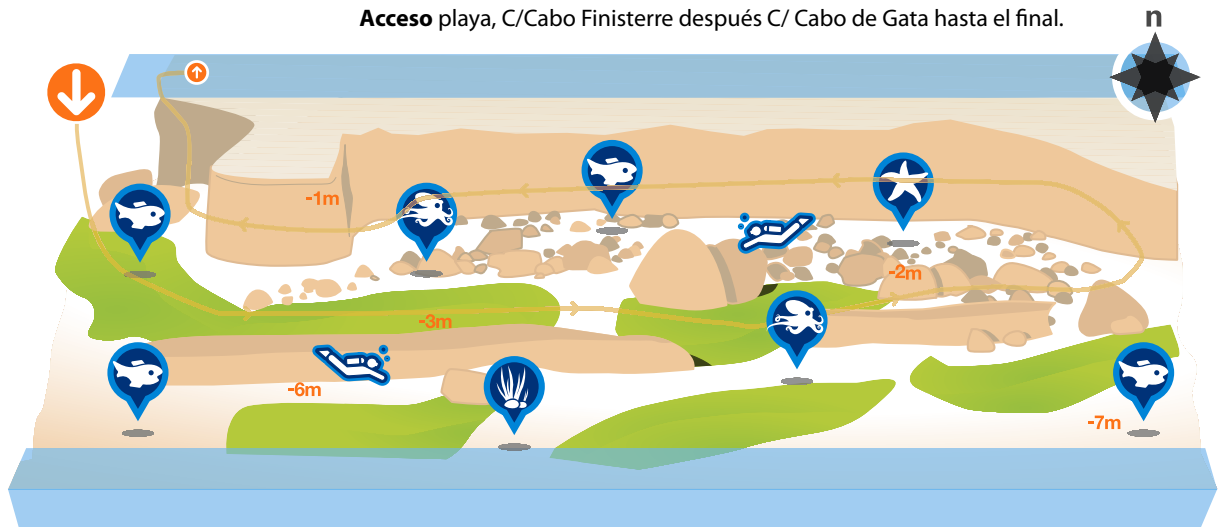
En cualquier caso siempre será conveniente balizar nuestra posición con una boya de señalización y hacer los paseos en compañía... y no olvidéis una buena dosis de protector solar.

¡Bienvenidos al azul!

- 
Pulpo
- 
Estrella de mar
- 
Lisa, Salpa,
Gobio, Tordo
- 
Gorgonia,
Posidonia
- 
Inmersión
- 
Snorkel

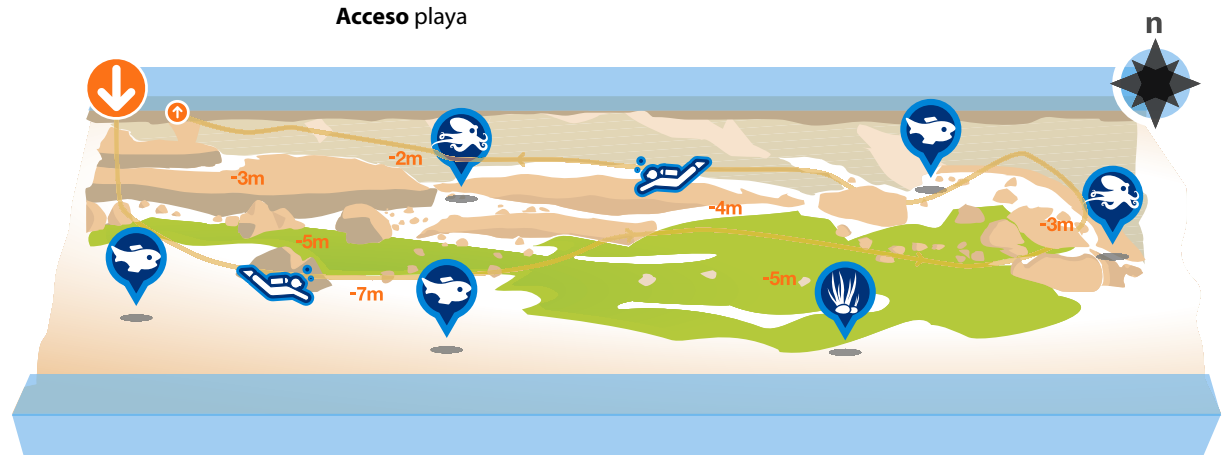
ruta1 CAP BLANC

Nivel *
 Tipo 
 Profundidad máxima -7 mts.
 Acceso playa, C/Cabo Finisterre después C/ Cabo de Gata hasta el final.




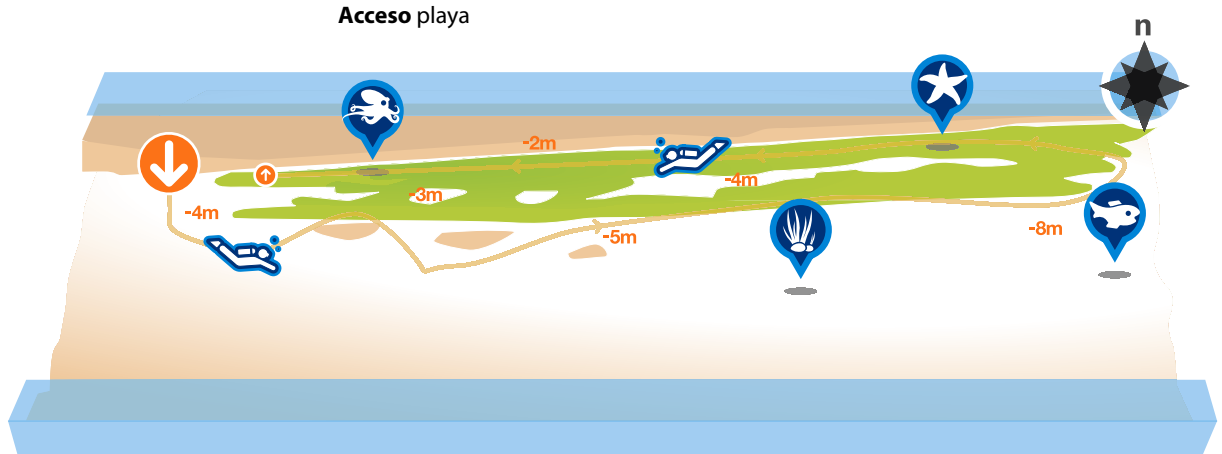
ruta2 ANDRAGO

Nivel *
 Tipo  
 Profundidad máxima -7 mts.
 Acceso playa




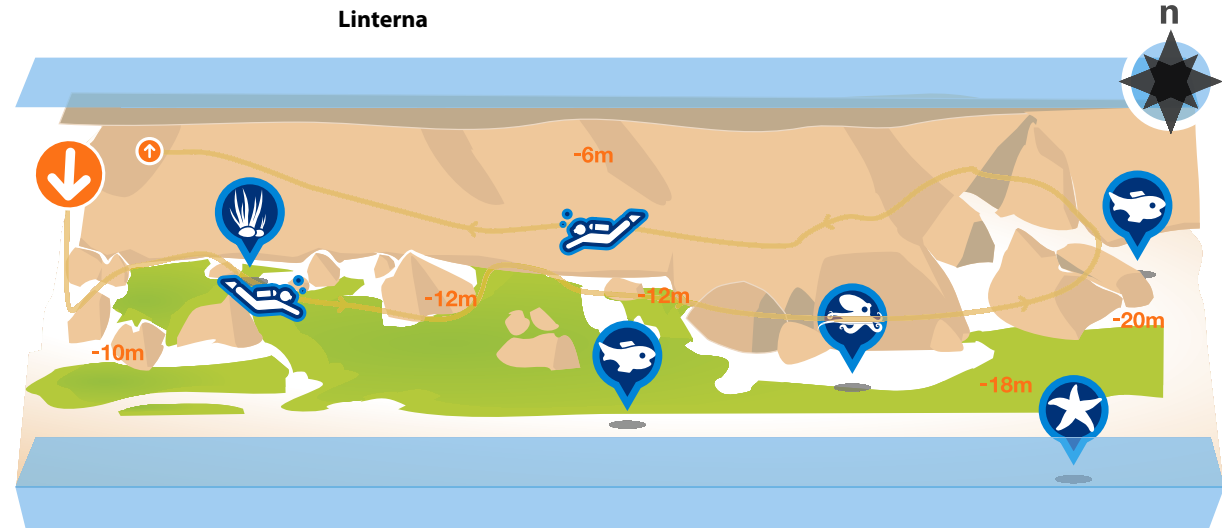
ruta3 PORTET

Nivel *
 Tipo 
 Profundidad máxima -7 mts.
 Acceso playa




ruta4 CAP D'OR

Nivel *
 Tipo 
 Profundidad máxima -20 mts.
 Acceso embarcación
 Linterna



ruta5 LABERINTO

Nivel *
 Tipo 
 Profundidad máxima -12 mts.
 Acceso embarcación
 Linterna
 Cuevas/Tunel

