

Conèixer per a respectar Conocer para respetar

Centre d'Interpretació Centro de Interpretación

L'exposició interpretativa permet conèixer a través dels seus panells informatius, maquetes, reproduccions i altres elements singulars, el ric patrimoni natural i cultural d'estes terres.

La exposició interpretativa permite conocer a través de sus paneles informativos, maquetas, reproducciones y otros elementos singulares, el rico patrimonio natural y cultural de estas tierras.

Àrea recreativa / Área recreativa

El parc disposa de 7 àrees recreatives de gestió pública. Es tracta de paratges emblemàtics que inclouen dotacions tals com a fonts, papereres, taules, etc.

El parque dispone de 7 áreas recreativas de gestión pública. Se trata de parajes emblemáticos que incluyen dotaciones tales como fuentes, papeleras, mesas, etc.

Itineraris / Itinerarios

De la infinitat de rutes possibles que ofereix la serra de Mariola, el parc natural et proposa 4 itineraris que et van a permetre conèixer els ambients i recursos més representatius. Sense cap dubte, tot amant de la naturalesa que decidisca endinsar-se respectuosament en els seus dominis, se sentirà molt recompensat.

De la infinidad de rutas posibles que ofrece la Sierra de Mariola, el parque natural te propone 4 itinerarios que te van a permitir conocer los ambientes y recursos más representativos.

Sin duda alguna, todo amante de la naturaleza que decida adentrarse respetuosamente en sus dominios, se sentirá muy recompensado.

Recomanacions per al visitant Recomendaciones para el visitante



Arreplega sempre el FEM i els desperdícis que generes.
Recoge siempre la BASURA y los desperdicios que generes.



Modera l'ús de vehicles privats i tracta sempre que pugues d'ACCEDIR a PEU, amb BICICLETA o a CAVALL.
Modera el uso de vehículos privados y trata siempre que puedas de ACCEDER a PIE, en BICICLETA o a CABALLO.



Respecta el CAMÍ i la SENYALITZACIÓ, no faces dreceres.
Respecta el CAMINO y la SEÑALIZACIÓN, no tomes atajos.



Tin present el risc d'INCENDI: no tires puntes de cigarret ni realitzes fogueres.
Ten presente el riesgo de INCENDIO: no arrojes colillas ni realices hogueras.



Respecta la vida silvestre: evita danyar les PLANTES i molestar a la FAUNA.
Respetar la vida silvestre: evita dañar las PLANTAS y molestar a la FAUNA.



No està permesa l'ACAMPADA lliure.
No está permitida la ACAMPADA libre.



Ajuda'ns a preservar el ric PATRIMONI CULTURAL dels nostres avantpassats: no faces pintades ni provoques desperfectes.
Ayúdanos a preservar el rico PATRIMONIO CULTURAL de nuestros antepasados: no hagas pintadas ni provoques desperfectos.



Respecta la PROPIETAT PRIVADA i no interferisques en les labors agrícoles o ramaderes.
Respetar la PROPIEDAD PRIVADA y no interfieras en las labores agrícolas o ganaderas.



Porta l'EQUIP ADEQUAT: en cas d'EMERGÈNCIA telefona al 112.
Lleva el EQUIPO ADECUADO: en caso de EMERGENCIA llama al 112.



TOURIST INFO **PIC** (Punt d'Informació Col·laborador del Parc)
PIC (Punto de Información Colaborador del Parque)


T.I. Agres: 965 510 001	T.I. Alcoy: 965 537 155
T.I. Banyeres de Mariola: 966 567 475	T.I. Alicante: 965 200 000
T.I. Bocairent: 962 905 062	T.I. Cocentaina: 965 590 159
T.I. Muro de Alcoy: 965 532 071	T.I. Valencia-Paz: 963 986 422
T.I. Aiello de Malferit: 962 360 720	T.I. Elda: 966 980 300



Centre d'Interpretació del Parc Natural / Centro de Interpretación del Parque Natural
Mas d'Ull de Canals, carretera Alcoi-Banyeres km 17'5.
Apartado postal 157 - 03450 Banyeres de Mariola
Tel: 96 556 63 83 / 679 19 52 15 - Fax: 96 556 76 13



Valencià · Castellano



Arribar per a conèixer Llegir para conocer



Data de declaració de Parc Natural /
Fecha de declaración del Parque Natural:
8 de gener de 2002 / 8 de enero de 2002.

Superfície del parc / Superficie del parque:
12.544 ha (Parc) - 16.926 ha (PORN).

Municipis / Municipios:
Agres, Alcoi, Alfafara, Banyeres de Mariola,
Bocairent, Cocentaina, Muro de Alcoi.

Com arribar-hi / Cómo llegar

Pots accedir al Centre d'Interpretació prenent la carretera CV-795 que unix Alcoi i Banyeres (km 17'5).

Els municipis del parc natural i les vies de comunicació entre aquests, conformen el perímetre de la serra. A ells es pot accedir per la carretera N-340, o la nova A-7 que comunica Muro de Alcoi, Cocentaina i Alcoi. Per a arribar a Agres i Alfafara la CV-700 serà l'opció més adequada i és possible arribar a Bocairent des de la CV-81 i a Banyeres per la CV-795.

La CV-794, que comunica Bocairent amb Alcoi, travessa el cor de la serra. A més la línia ferroviària Valencia-Alcoi, té baixadors a Agres, Cocentaina i Alcoi.


Puedes acceder al Centro de Interpretación tomando la carretera CV-795 que une Alcoi y Banyeres (km 17'5).

Los municipios del parque natural y las vías de comunicación entre éstos, conforman el perímetro de la sierra. A ellos se puede acceder a través de la carretera N-340 o la nueva A-7, que comunica Muro de Alcoi, Cocentaina y Alcoi. Para llegar a Agres y Alfafara la CV-700 será la opción más adecuada y es posible llegar a Bocairent desde la CV-81 y a Banyeres por la CV-795.

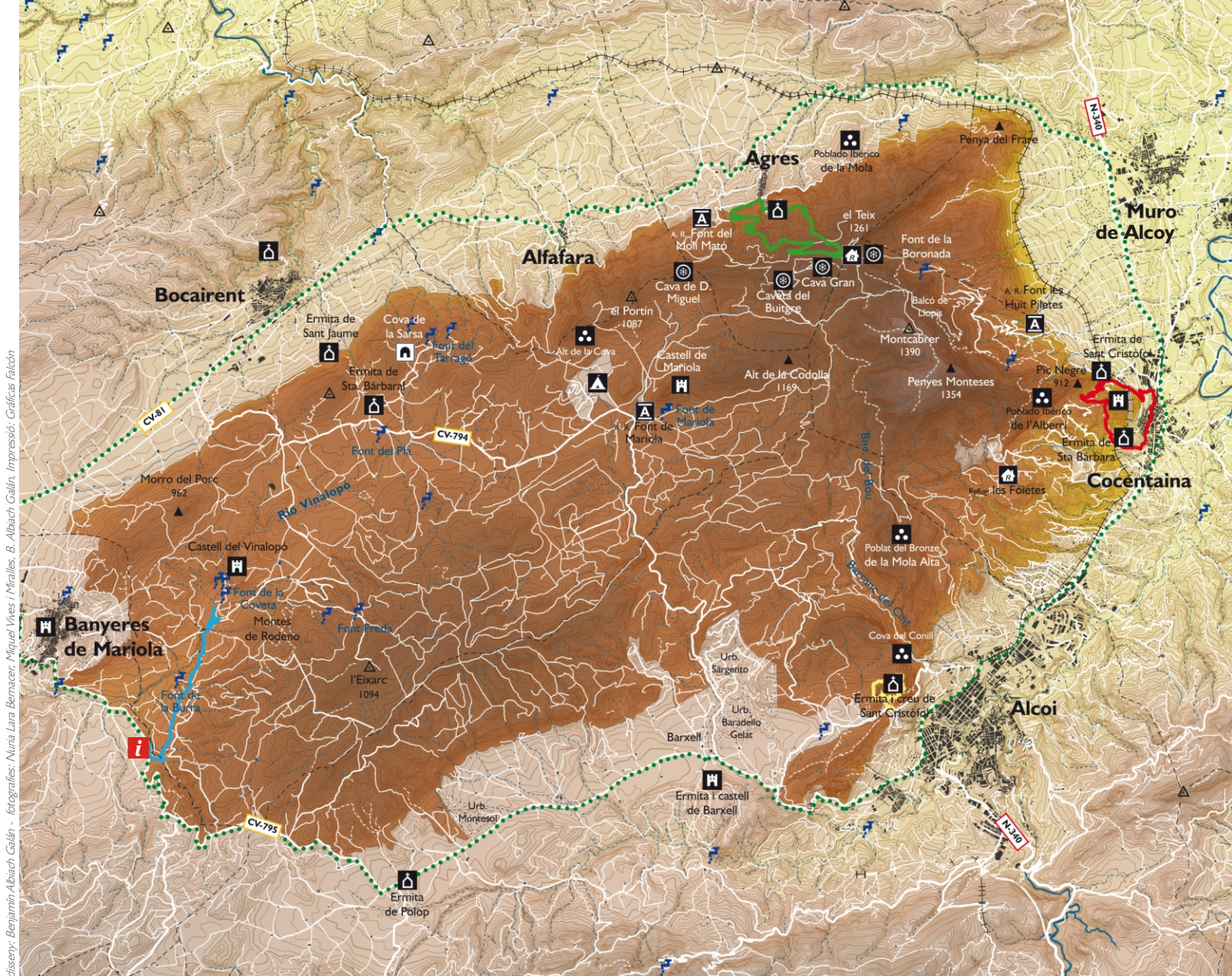
La CV-794, que comunica Bocairent con Alcoi, atraviesa el corazón de la sierra.

Además la línea ferroviaria Valencia-Alcoi, tiene apeaderos en Agres, Cocentaina y Alcoi.









Horari visites
Horario visitas 






Per a més informació i horaris de visita / Para más información y horarios de visita:
<http://parquesnaturales.gva.es>







disseny: Benjamín Albiach Galán - fotografies: Nina Lara Bernacer; Miquel Vives i Miralles, B. Albiach Galán. Impressió: Gráficas Falcón

- +++ **línea férrea** / línea férrea
- **Límit administratiu** / límite administrativo
-  **centre urbà** / centro urbano
-  **PORN (Pla d'ordenació de recursos naturals)**
PORN (Plan de Ordenación de Recursos Naturales)
16.926 ha

-  **Itinerari a la creu de Sant Cristòfol**
Itinerario a la cruz de Sant Cristófol
-  **Itinerari per l'ombria de Mariola**
Itinerario por la umbria de Mariola
-  **Itinerari per la capçalera del riu Vinalopó**
Itinerario por la cabecera del río Vinalopó
-  **Itinerari per terres del Comtat**
Itinerario por tierras del Comtat

-  **centre d'interpretació** / c. interpretación
-  **castell** / castillo
-  **ermita** / ermita
-  **restes arqueològiques** / restos arqueológicos
-  **cova** / cueva

-  **refugi** / refugio
-  **àrea recreativa** / área recreativa
-  **vèrtex geodèsic** / vértice geodésico
-  **cim** / pico