

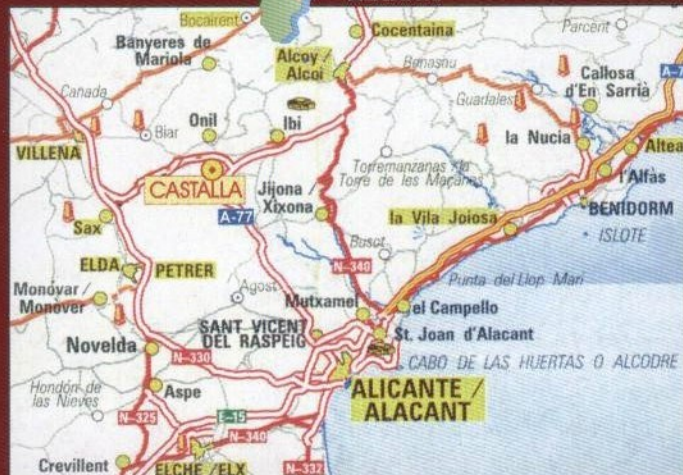
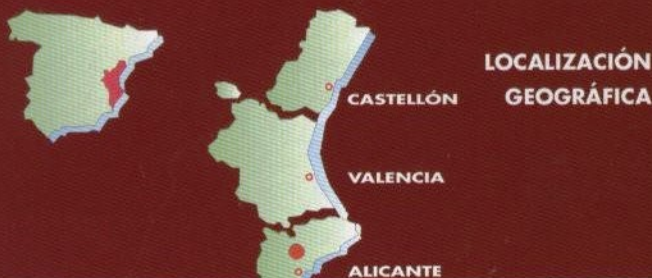
PR-CV

85

CASTALLA

ALICANTE

CASTALLA - PLANISSES



AYUNTAMIENTO
 POLIDEPORTIVO
 CASA DE CULTURA
 CENTRO DE SALUD
 EMERGENCIAS / BOMBEROS
 POLICIA LOCAL
 GUARCA CIVIL
 CRUZ ROJA

Tel. 96 656 08 01
 Tel. 96 556 08 09
 Tel. 96 556 00 28
 Tel. 96 656 04 62
 Tel. 112
 Tel. 96 556 10 76
 Tel. 96 556 00 29
 Tel. 96 555 22 21

Hotel Don José** · Avda de Ibi, 50 · Tel. 965 561 505 - Fax 965 561 451 · www.hoteldonjosecastalla.com

Hotel Caseta Nova*** · Ctra. Vieja Ibi-Castalla km 4,5 · Tel. 666 533 397 - Fax 600 507 888 · www.hotelcasetanova.com

Hotel Xorret de Catí*** · Partida Catí, s/n · Tel. 965 560 400
 Fax 965 560 401 · www.hotelxorret.com

Acampada, Refugio y Cabañas Silvoturismo · Partida de Catí, s/n · Tel. 965 37 62 31 - 676 490 701 · www.silvoturismo.com

Campament de Fontés · Partida la Parà s/n · Tel. 647 734 727 - 647 734 728 · www.campamentdefontes.com



www.silvoturismo.com
 Tel./Fax 96 537 62 31



TOURIST INFO CASTALLA
 Plaza Mayor, 3 - 03420
 Tel./Fax 966 56 10 18
castalla@touristinfo.net

Dirección y Coordinación: SILVOTURISMO MEDITERRÁNEO, S.L.
 Textos, planos, perfiles y fotografías: RAMÓN SALA FERNÁNDEZ

Aguado Impresores, S.L. - Almoína, 21 - Tel./Fax 96 560 21 81 - NOVELDA
aguadoimpresoras@telefonica.net



DIPUTACIÓN
 DE ALICANTE



M. I. Ayuntamiento
 de Castalla



FEDERACIÓ D'ESPORTS DE
 MUNTANYA I ESCALADA DE LA C.V.

PR-CV 85: CASTALLA - PLANISSES

DATOS TÉCNICOS

TIEMPO TOTAL:	5 h. 35'
DISTANCIA TOTAL:	19,40 km.
DESNIVEL TOTAL, ASCENSO:	650 m.
DESNIVEL TOTAL, DESCENSO:	650 m.
DIFICULTAD:	MEDIA.
CARTOGRAFÍA:	MAPAS I.G.N. 1:25.000. Hojas: 846-I (Biar) y 846-II (Ibi), 846-III (Sax) y 846-IV (Tibi).


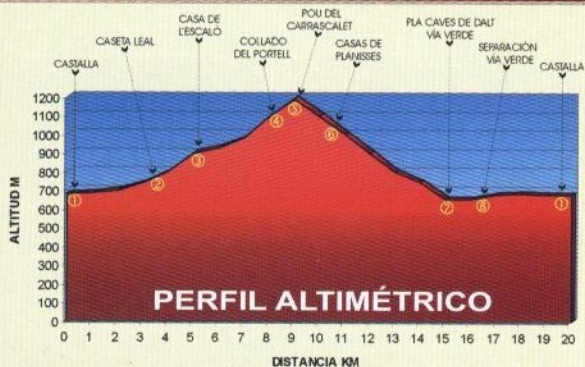
PUNTOS DIRECTRICES

1	CASTALLA (680 m.)
2	CASETA LEAL (779 m.)
3	CASA DE L'ESCALÓ (900 m.)
4	COLLADO DEL PORTELL (1.097 m.)
5	POU DEL CARRASCALET (1.207 m.)
6	CASAS DE PLANISSES (1.055 m.)
7	PLA CAVES DE DALT. VÍA VERDE (661 m.)
8	SEPARACIÓN VÍA VERDE (649 m.)

DISTANCIAS		Parcial Km	Acumulada Km
1-2	CASTALLA - CASETA LEAL	3,68	3,68
2-3	CASETA LEAL - CASA DE L'ESCALÓ	1,54	5,22
3-4	CASA DE L'ESCALÓ - COLL DEL PORTELL	3,12	8,34
4-5	COLL DEL PORTELL - POU CARRASCALET	0,76	9,10
5-6	POU CARRASCALET - CASAS DE PLANISSES	1,50	10,60
6-7	CASAS DE PLANISSES - VÍA VERDE	4,25	14,85
7-8	VÍA VERDE - SEPARACIÓN VÍA VERDE	1,75	16,60
8-1	SEPARACIÓN VÍA VERDE - CASTALLA	2,80	19,40
DISTANCIA TOTAL KM.			19,40

HORARIO		Parcial	Acumulado
1-2	CASTALLA - CASETA LEAL	1 h. 00'	1 h. 00'
2-3	CASETA LEAL - CASA DE L'ESCALÓ	37'	1 h. 37'
3-4	CASA DE L'ESCALÓ - COLL DEL PORTELL	1 h. 00'	2 h. 37'
4-5	COLL DEL PORTELL - POU CARRASCALET	17'	2 h. 54'
5-6	POU CARRASCALET - CASAS DE PLANISSES	25'	3 h. 19'
6-7	CASAS DE PLANISSES - VÍA VERDE	1 h. 05'	4 h. 24'
7-8	VÍA VERDE - SEPARACIÓN VÍA VERDE	26'	4 h. 50'
8-1	SEPARACIÓN VÍA VERDE - CASTALLA	45'	5 h. 35'

TIEMPO TOTAL 5 h. 35'



Panorámica de Castalla y su castillo.



Castalla: Monumento a la agricultura.




Casa de l'Escaló



El Despenador



Pozo de nieve del Carrascalet



Aljibe en Planisses



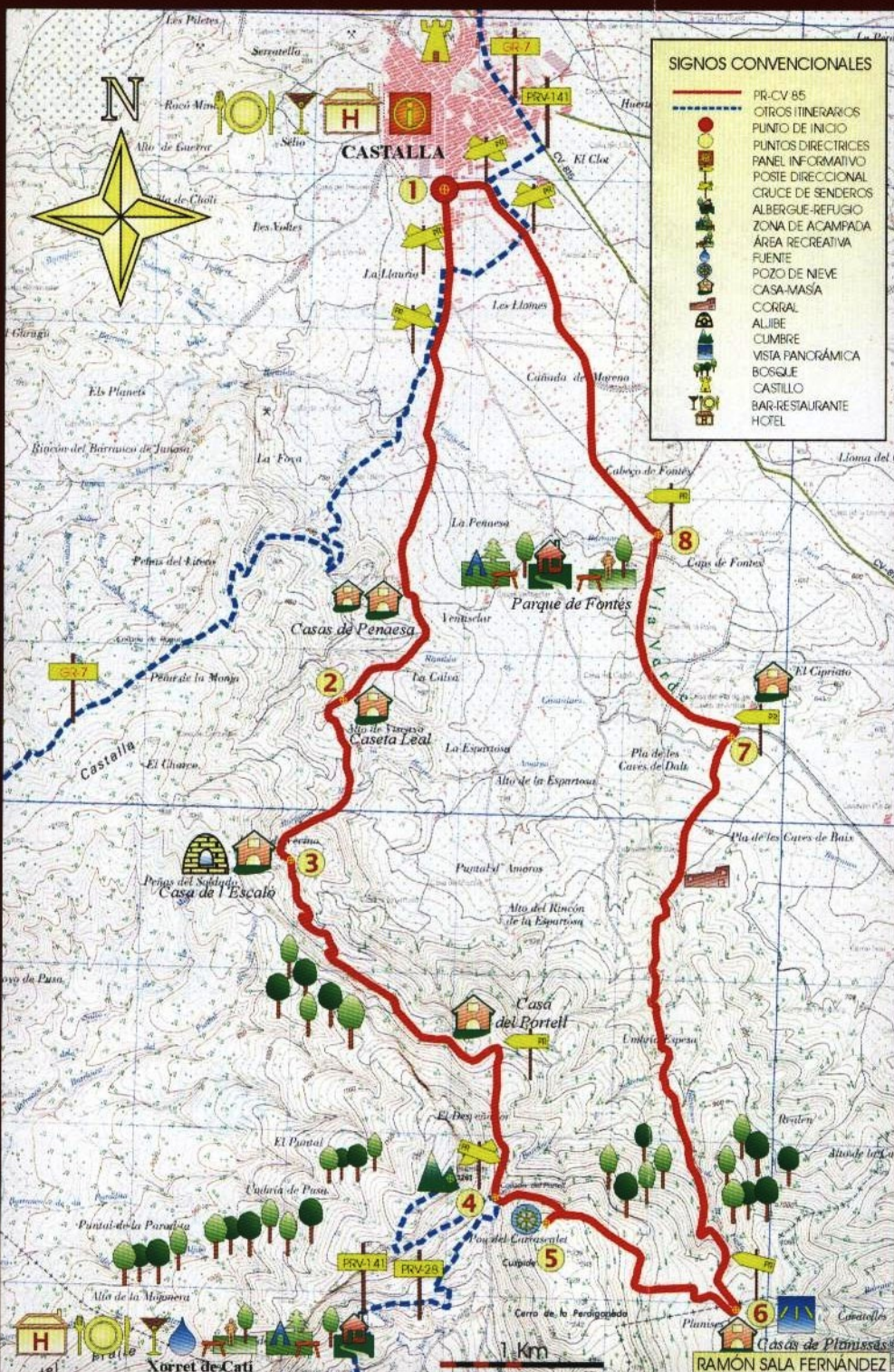
Casas de Planisses



Panorámica de la Foia de Castalla desde Planisses

SIGNOS CONVENCIONALES

-  PR-CV 85
-  OTROS ITINERARIOS
-  PUNTO DE INICIO
-  PUNTOS DIRECTRICES
-  PANEL INFORMATIVO
-  POSTE DIRECCIONAL
-  CRUCE DE SENDEROS
-  ALBERGUE-REFUGIO
-  ZONA DE ACAMPADA
-  ÁREA RECREATIVA
-  FUENTE
-  POZO DE NIEVE
-  CASA-MASA
-  CORRAL
-  ALIBRE
-  CLIMBRE
-  VISTA PANORÁMICA
-  BOSQUE
-  CASTILLO
-  BAR-RESTAURANTE
-  HOTEL



RAMÓN SALA FERNÁNDEZ

85: CASTALLA-PLANISSES. DESCRIPCIÓN DEL ITINERARIO

Tras un duro ascenso llegaremos a las ruinas de la **Casa de l'Escaló**, con aljibe, bodega, cuadras, corrales y otras dependencias características de las masías, importante muestra de la arquitectura rural tradicional y que, como todas ellas, se pueden considerar como verdaderas unidades autosuficientes dedicadas ancestralmente a las actividades agropecuarias en el medio rural, **3 (900 m) (5,22 km) (1 h 37')**.

Desde este punto el camino prosigue en dirección SE, pudiendo apreciar en este tramo una fascinante panorámica de toda la sierra, con los impresionantes contrafuertes rocosos del Despeñador y su prolongación hacia l'Alt de Castalla desplomándose vertiginosamente sobre una extensa y tupida masa forestal, en la que el predominio del pino carrasco se alterna con reductos de encinas y otras especies características del degradado bosque mediterráneo. Algo desprendido de los paredones calizos se yergue, solitario, un característico monolito rocoso: la Penya Llarga o de les Borderes.

Tras rehusar a la derecha una bifurcación que asciende al cordal de la sierra llegaremos a las ruinas de la **Casa del Portell**, con magnífica panorámica del espolón calizo del Despeñador en su ladera oriental. Seguidamente confluiremos en la carretera del Xorret de Cati, y caminando por ella unos 800 metros llegaremos al **Collado del Portell**, muy cerca de la zona de acampada, refugio, área recreativa y hotel del Xorret de Cati; collado que al mismo tiempo es paso natural entre las comarcas de la Foia de Castalla y el Vinalopó Mitjà, **4 (1.097 m) (8,34 km) (2 h 37')**.

Desde el Collado del Portell rehusaremos el sendero que, por la derecha (O) y junto al depósito de agua, asciende a la cumbre del Despeñador (PR-CV 28 y PR-CV 141) y abandonando la carretera que desciende hacia el Xorret de Cati giraremos a la izquierda (E), siguiendo un camino que se eleva bruscamente flanqueando la ladera septentrional de l'Alt de Planisses. En el punto más elevado del camino un ramal secundario que parte por la derecha nos conducirá en tan sólo 100 metros hasta el **Pou del Carrascalet**, **5 (1.207 m) (9,10 km) (2 h 54')**, donde tendremos la oportunidad de contemplar el pozo de nieve existente y las ruinas de la casa de *els nevaters*, pudiendo recordar uno de los testimonios más directos de la interesante y ya desaparecida

industria de la nieve, legado de nuestro patrimonio histórico y cultural que debemos conocer, amar y preservar del lamentable estado de conservación en el que se encuentran la mayoría de estas construcciones, rico patrimonio de nuestra arqueología industrial más reciente...

De regreso al camino anterior, en suave descenso, y con inmejorables panorámicas hacia levante y hacia el sur: Penya Migjorn, Cabeçó d'Or, Puig Campana, Aitana, y las montañas más cercanas del Maigmó, Maigmonet y l'Alt de Guixop, llegaremos a la vasta y elevada planicie donde se asientan las ruinas de las **Casas de Planisses**, **6 (1.055 m) (10,60 km) (3 h 19')**.

Tras reponer fuerzas y apreciar las ruinas de las casas, clara muestra de la arquitectura rural adaptada a las necesidades de las tareas agrícolas y ganaderas (restos de bodegas, almazaras, aljibes con grandes cisternas, hornos morunos, cuadras, corrales, pajares...), iniciaremos el regreso por un rudimentario camino que parte junto a la casa que se encuentra aislada, al norte de la llanura. El nuevo camino se adentra en el **Barranc de la Fusta** recorriéndolo por su margen izquierda. El barranco presenta una frondosidad excepcional, pudiendo contemplar frente a nosotros, cuando lo permite la densa vegetación, buena parte de la Foia de Castalla, con las poblaciones de Castalla y Onil, bellamente enmarcadas por la Sierra de Onil y El Reconco como telón de fondo. El camino se afianza y desciende con fuerte inclinación a través de la Umbría Espesa, pasando seguidamente junto a un corral. La pendiente se suaviza al tiempo que llegamos al **Pla de les Caves de Dalt**, desembocando junto a la autovía Alicante-Alcoi, **7 (661 m) (14,85 km) (4 h 24')**.

Desde este punto enlazaremos con la **Vía Verde**, siguiendo el trazado del inconcluso ferrocarril Alicante-Alcoi por el que, llaneando, pasaremos junto al **Parque de Fontés**. Sobrepasado éste, abandonaremos la vía del ferrocarril, girando a la izquierda (NO) por un camino, **8 (649 m) (16,60 km) (4 h 50')**.

El nuevo camino se adentra en la Cañada de Moreno, tradicional vía pecuaria que nos conducirá, con la visión omnipresente del enhiesto castillo, hasta nuestro punto de partida, finalizando esta completa y variada excursión en **Castalla**, **1 (680 m) (19,40 km) (5 h 35')**.



Casas de Planisses y cumbre del Maigmó