

## Conèixer per a respectar Conocer para respetar

### Oficina del Parc Natural de la Serra Gelada / Oficina del Parque Natural de la Serra Gelada

Disposa d'una sala on el visitant pot conèixer aquest espai protegit a través de panells explicatius, amb informació sobre la seua flora, fauna, història i geologia.

Dispone de una sala donde el visitante puede conocer este espacio protegido a través de paneles explicativos, con información sobre su flora, fauna, historia y geología.

### Àrea recreativa / Área recreativa

Ubicada al començament de la Ruta Roja, està adaptada per a persones amb mobilitat reduïda. Habilitada amb taules i papereres, perquè el visitant pugui descansar i gaudir del paisatge.

Ubicada al comienzo de la Ruta Roja, está adaptada para personas con movilidad reducida. Habilitada con mesas y papeleras, para que el visitante puede descansar y disfrutar del paisaje.

### Miradors / Miradores

Tres miradors en la Ruta Roja i un en la Ruta Blava, permeten a l'usuari realitzar un descans en el camí disfrutant de les vistes que este entorn ens ofereix.

Tres miradores en la Ruta Roja y uno en la Ruta Azul, permiten al usuario realizar un descanso en el camino disfrutando de las vistas que este entorno nos ofrece.

## Recomanacions per al visitant Recomendaciones para el visitante



Si t'embarques, informa't al teu Club Nàutic sobre l'estat de la mar i la normativa del parc.  
Si te embarcas, infórmate en tu Club Náutico sobre el estado del mar y la normativa del parque.



Porta sempre botes de muntanya, protecció solar i aigua.  
Lleva siempre botas de montaña, protección solar y agua.



Respecteu el camí i no feu drecceres.  
Respete el camino y no tomes atajos.



El gos, porteu-lo sempre lligat.  
El perro, llévalo siempre atado.



Observeu les plantes sense destrossar-les, no les arranqueu.  
Observa las plantas sin destrozarlas, no las arranques.



Observeu els animals sense molestar-los.  
Observa los animales sin molestarlos.



Depositeu el fem en el contenidor més pròxim.  
Deposita la basura en el contenedor más próximo.



No encengueu fogueres, no fumeu, respireu aire pur.  
No enciendas hogueras, no fumes, respira aire puro.



Si teniu una emergència, telefoneu al 112.  
En caso de emergencia podéis llamar al 112.



 **PIC** (Punt d'Informació Col·laborador del Parc)  
**PIC** (Punto de Información Colaborador del Parque)

T.I. Alicante: 965 200 000      T.I. Finestrat: 966 801 208  
T.I. Benidorm Centro: 965 851 311      T.I. Villajoyosa: 966 851 371  
T.I. L'Alfàs del Pi: 965 888 905



Oficina del Parc Natural / Oficina del Parque Natural  
M. 629 32 12 48  
serragelada@gva.es



Valencià • Castellano



## Arribar per a conèixer Llegir para conocer

**Data de declaració de Parc Natural / Fecha de declaración del Parque Natural:**  
**11 de març del 2005 / 11 de marzo de 2005**

**Superfície / Superficie:**  
5.564 ha (4.920 ha corresponen al medi marí) /  
5.564 ha (4.920 ha corresponen al medio marino).

**Municipis / Municipios:**  
Benidorm, l'Alfàs del Pi, Altea.

### Com arribar-hi / Cómo llegar

**Oficina del Parc Natural de la Serra Gelada /  
Oficina del Parque Natural de la Serra Gelada**


*Aquest parc natural en tenir una gran part marina, un dels seus accessos principals és per mar. Es pot conèixer aquest espai natural partint des dels diferents clubs nàutics presents en l'àmbit del parc mitjançant embarcacions particulars, o bé visitar l'Illa de Benidorm partint des del port d'aquesta ciutat.*

*Respecte a la part terrestre, els accessos al parc el marquen les dues rutes existents en cadascuna de les puntes de la Serra Gelada: la Ruta Blava o de la Punta del Cavall, a Benidorm i la Ruta Roja o de la Punta Bombarda o del Faro, a l'Alfàs del Pi.*

Este parque natural al tener una gran parte marina, uno de sus accesos principales es por mar. Se puede conocer este espacio natural partiendo desde los diferentes clubs náuticos presentes en el ámbito del parque por medio de embarcaciones particulares, o bien visitar la Isla de Benidorm partiendo desde el puerto de esta ciudad.

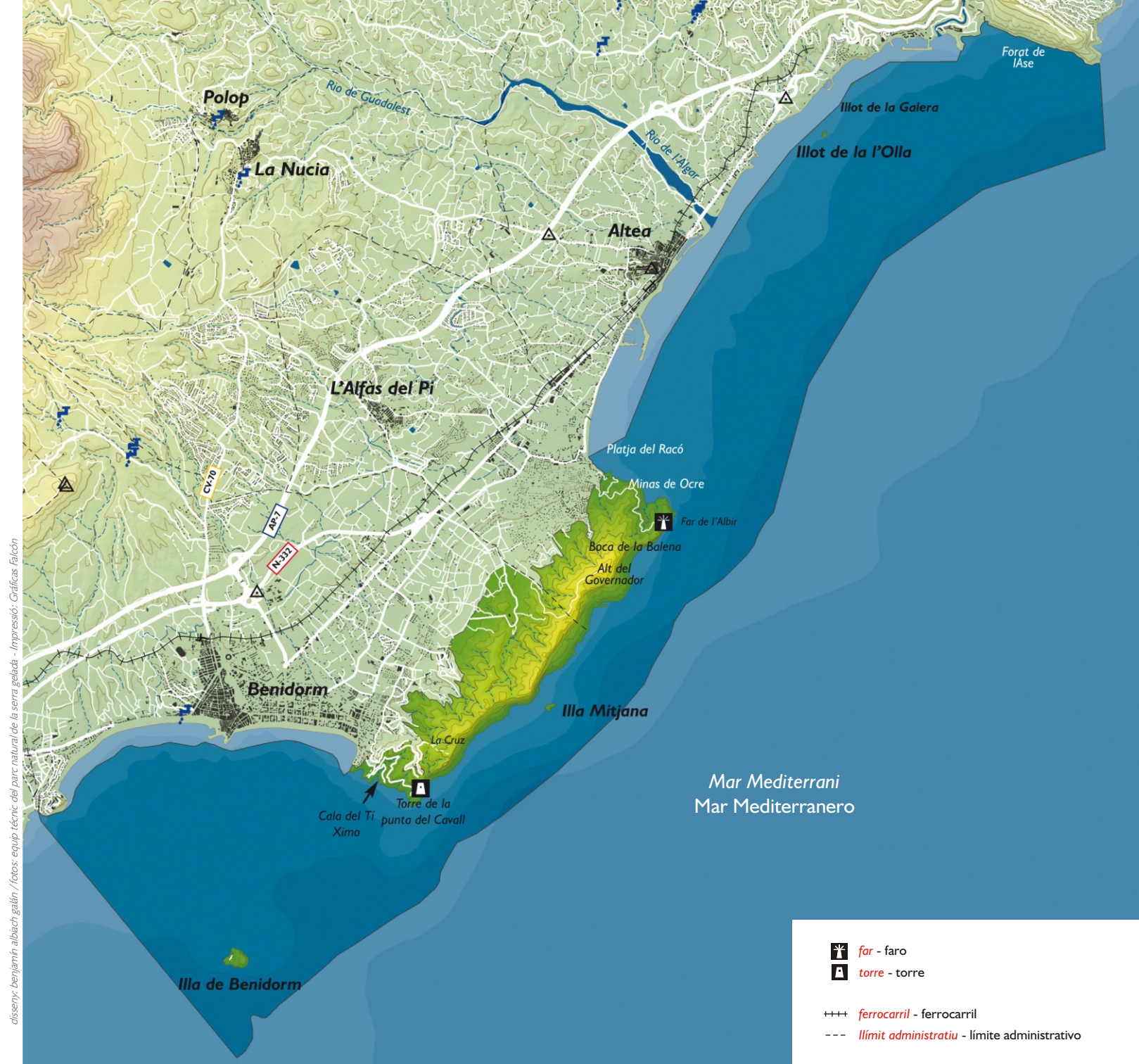
Respecto a la parte terrestre, los accesos al parque lo marcan las dos rutas existentes en cada una de las puntas de la Serra Gelada: la Ruta Azul o de la Punta del Cavall, en Benidorm y la Ruta Roja o de la Punta Bombarda o del Faro, en l'Alfàs del Pi.





Horari visites  
Horario visitas 

Per a més informació i horaris de visita / Para más información y horarios de visita:  
<http://parquesnaturales.gva.es>

Oficina del Parc  
Oficina del Parque  
629 32 12 48



disseny: benjamin albach galán / fotos: equip tècnic del parc natural de la serra gelada - Impressió: Gráficas Faicón

 far - faro  
 torre - torre

+++ ferrocarril - ferrocarril

--- límit administratiu - límite administrativo