

# CAMINOS DE LA VERA CRUZ



# CAMINO DE ANDALUCÍA

DESDE EL COLLADO DEL ALMACILÓN (CAÑADA DE LA CRUZ) A CARAVACA DE LA CRUZ




FOTO PORTADA: LÁZARO GIMÉNEZ MARTÍNEZ

## LOS CAMINOS DE LA VERA CRUZ

Los Caminos de la Vera Cruz están compuestos por 7 senderos que unen los cuatro puntos cardinales de la Región de Murcia, la Vega Baja del Segura y Letur con la Ciudad Santa de Caravaca de la Cruz. Se desarrollan a lo largo de caminos tradicionales (vías pecuarias, vías verdes y caminos rurales) que existen desde tiempos inmemoriales. Asimismo, los itinerarios permiten la utilización de la red hotelera y de alojamientos rurales de la Región de Murcia.

Estos caminos de peregrinación ayudan al peregrino, bien sea a pie o en bicicleta, a encontrar en el recorrido, no sólo el paso por donde llegar a su destino, sino a experimentar un proceso a lo largo del cual el individuo es capaz de poner en juego sus capacidades físicas, mentales y espirituales, hallando a través de estos viales en la naturaleza, momentos de esfuerzo y reflexión que conforman la personalidad de cada uno y una opción de relación social única e inolvidable.

Los caminos están señalizados y permiten a las personas transitar por lugares desconocidos, establecer fuertes vínculos entre los peregrinos y de éstos con las personas que los acogen en los lugares visitados, a través de un rico y fructífero intercambio cultural y material.

Los senderos se han diseñado para que transcurran a lo largo de ancestrales vías pecuarias, caminos históricos cargados de sentido patrimonial, vías verdes, caminos rurales y sendas que son un patrimonio cultural y natural de primer orden en la Región de Murcia.

## PUNTOS DE INFORMACIÓN DEL CAMINO DE ANDALUCÍA

### ETAPA 1


#### OFICINA DE TURISMO DE MORATALLA

Calle Barrio Nuevo s/n, bajos. 30440 Moratalla  
Teléfono: 968 730 208 - Fax: 968 730 543  
Web: [www.ayuntamientomoratalla.net](http://www.ayuntamientomoratalla.net) - Email: [turismo@ayuntamientomoratalla.net](mailto:turismo@ayuntamientomoratalla.net)  
Horario: Lunes a viernes: 10:00 a 14:00 h y 16:00 a 18:30 h (Verano: 17:00 a 20:00 h).  
Sábado: 11:00 a 14:00 h y 16:00 a 19:00 h (Verano: 17:00 a 20:00 h); Domingo y festivos: 11:00 a 14:00 h.

### ETAPA 2

#### OFICINA DE TURISMO DE CARAVACA DE LA CRUZ

Calle De Las Monjas, 17. 30400 Caravaca de la Cruz  
Teléfono: 968 702 424 - 968 701 003 - Fax: 968 700 952  
Web: [www.turismocaravaca.org](http://www.turismocaravaca.org)  
Email: [info@caravaca.org](mailto:info@caravaca.org)  
Horario de atención: Lunes a sábado: 10:00 a 14:00 h y de 16:00 a 19:00 h (en verano de 17:00 a 20:00 h). Domingo: 10:00 a 14:00 h.



Fuentes del Marqués. Caravaca de la Cruz.

### MATERIAL

Se recomienda llevar zapatillas deportivas cómodas (no botas de montaña), saco de dormir con colchoneta aislante si se va a pernoctar en albergues, ropa cómoda, crema de protección solar, agua y gorra.

### CLIMA

Mediterráneo templado con escasas lluvias. Los inviernos son suaves. El verano suele ser muy caluroso, por lo que se recomienda tomar precauciones antisolares para realizar esta actividad.

### RECOMENDACIONES

Es conveniente transitar por el sendero señalizado. Está totalmente prohibido encender fuego y la acampada libre. Debemos respetar el medio natural y no dañar la flora y la fauna.

### INFORMACIÓN GENERAL

[www.murciaturistica.com](http://www.murciaturistica.com)  
[www.cam.es](http://www.cam.es)

### MÉTODO DE INFORMACIÓN DE EXCURSIONES M.I.D.E.

M.I.D.E. es un sistema de comunicación entre excursionistas para valorar y expresar las exigencias técnicas y físicas de los recorridos. Su objetivo es unificar las apreciaciones sobre la dificultad de las excursiones para permitir a cada practicante una mejor elección. El M.I.D.E. valora de 1 a 5 puntos (de menor a mayor) los siguientes aspectos de dificultad:

	<b>MEDIO</b> Severidad del medio natural donde se desarrolla
	<b>ITINERARIO</b> Dificultad de orientación para elegir y mantenerse en el itinerario
	<b>DESPLAZAMIENTO</b> Dificultad en el desplazamiento (tipo de camino)
	<b>ESFUERZO</b> Esfuerzo requerido para realizar la excursión

### SEÑALIZACIÓN

	Camino
	Giro izquierda
	Giro derecha
	Continuidad
	Mala dirección



CAMINOS DE LA VERA CRUZ

# EL CAMINO DE ANDALUCIA

Este Camino supone el paso natural desde Andalucía a Murcia y abre la puerta de acceso desde el Altiplano andaluz, en la provincia de Granada, para llegar a Caravaca de la Cruz a través de los campos de Mojantes y Llano de Béjar.

El camino recorre una distancia de 45 kilómetros divididos en 2 etapas y recorre lugares de gran atractivo paisajístico, que permite ser recorrido sin esfuerzos excesivos ya que predomina el descenso. En casi todos los lugares por donde transita existen lugares donde pernoctar, comer y descansar disfrutando de la acogida de sus gentes.

El medio natural por el que transcurre posee un gran interés ambiental ya que nos aproxima a una tierra rica en contrastes, paisaje, fauna y flora.

En su última parte atraviesa con un suave descenso campos de cultivo al amparo de la sierra del Gavilán, pasa por el Llano de Béjar, donde enlaza el Camino del Campo de San Juan y llega a Caravaca de la Cruz por las Fuentes del Marqués, paraje inigualable para el peregrino y único como entorno natural. Una delicia para los sentidos.



Iglesia de la Purísima. Cañada de la Cruz.

## 1ª ETAPA DESDE EL COLLADO DEL ALMACILÓN, EN CAÑADA DE LA CRUZ (MORATALLA), HASTA ARCHIVEL

**RECORRIDO**  
COLLADO DEL ALMACILÓN • CAÑADA DE LA CRUZ • EL HORNICÓ • EL TARTAMUDO • ARCHIVEL

**△ PUNTO DE PARTIDA**  
COLLADO DEL ALMACILÓN, EN CAÑADA DE LA CRUZ, A 1.295 M DE ALTITUD

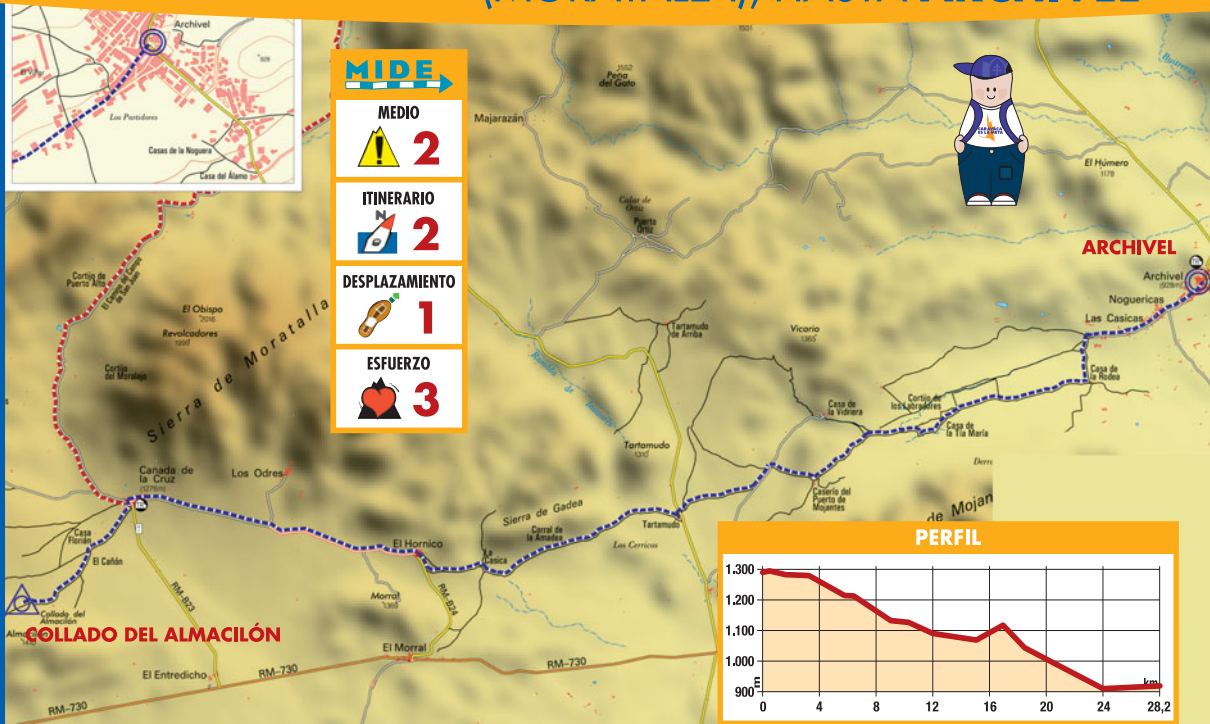
**○ LUGAR DE LLEGADA**  
ARCHIVEL, A 916 M DE ALTITUD

**DISTANCIA** 28,2 KM

**DESNIVEL** 300 M

**DURACIÓN**  
7 HORAS A PIE  
MENOS DE 5 HORAS EN BICICLETA DE MONTAÑA

**CARTOGRAFÍA**  
MAPAS 909 DE NERPIO Y 910 DE CARAVACA. ESCALA 1:50.000, DEL CENTRO NACIONAL DE INFORMACIÓN GEOGRÁFICA



## 2ª ETAPA DESDE ARCHIVEL A CARAVACA DE LA CRUZ

**RECORRIDO**  
ARCHIVEL • LAS OICAS • LLANO DE BÉJAR • CARAVACA DE LA CRUZ

**△ PUNTO DE PARTIDA**  
ARCHIVEL, A 916 M DE ALTITUD

**○ LUGAR DE LLEGADA**  
CARAVACA DE LA CRUZ, A 650 M DE ALTITUD

**DISTANCIA** 17,1 KM

**DESNIVEL** 250 M

**DURACIÓN**  
4 HORAS Y MEDIA A PIE  
MENOS DE 2 HORAS EN BICICLETA DE MONTAÑA

**CARTOGRAFÍA**  
MAPA 910 DE CARAVACA. ESCALA 1:50.000, DEL CENTRO NACIONAL DE INFORMACIÓN GEOGRÁFICA

