



Casa Herrero y El Cid, en el camino al Rincón Bello.



Rincón Bello: Refugio.



16

PR.V-33 XORRET DE CATÍ - RINCÓN BELLO

Rincón Bello.



PR.V-33 XORRET DE CATÍ - RINCÓN BELLO

PUNTOS DIRECTRICES


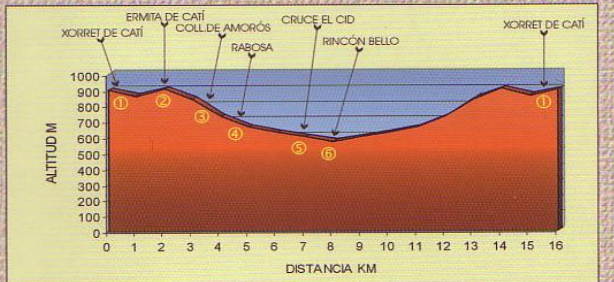
- 1 XORRET DE CATÍ (900 m)
- 2 ERMITA DE CATÍ (905 m)
- 3 COLLADO DE AMORÓS (841 m)
- 4 RABOSA (730 m)
- 5 CRUCE LA SILLA DEL CID (630 m)
- 6 RINCÓN BELLO (570 m)

DATOS TÉCNICOS

TIEMPO TOTAL: 4h 25'
 DISTANCIA TOTAL: 15,400 km
 DESNIVEL TOTAL, ASCENSO: 410 m
 DESNIVEL TOTAL, DESCENSO: 410 m
 DIFICULTAD: FÁCIL
 CARTOGRAFÍA: MAPAS I.G.N. 1:25000. Hojas: 846-IV (Tibi), 846-III (Sax) y 871-I (Elda)

DISTANCIAS		PARCIAL Km	ACUMUL Km
1-2	XORRET DE CATÍ-ERMITA DE CATÍ	1,700	1,700
2-3	ERMITA DE CATÍ-COLLADO DE AMORÓS	1,600	3,300
3-4	COLLADO DE AMORÓS-RABOSA	1,100	4,400
4-5	RABOSA-CRUCES LA SILLA DEL CID	2,300	6,700
5-6	CRUCES LA SILLA DEL CID-RINCÓN BELLO	1,000	7,700
6-1	RINCÓN BELLO- XORRET DE CATÍ	7,700	15,400
DISTANCIA TOTAL KM.		15,400	

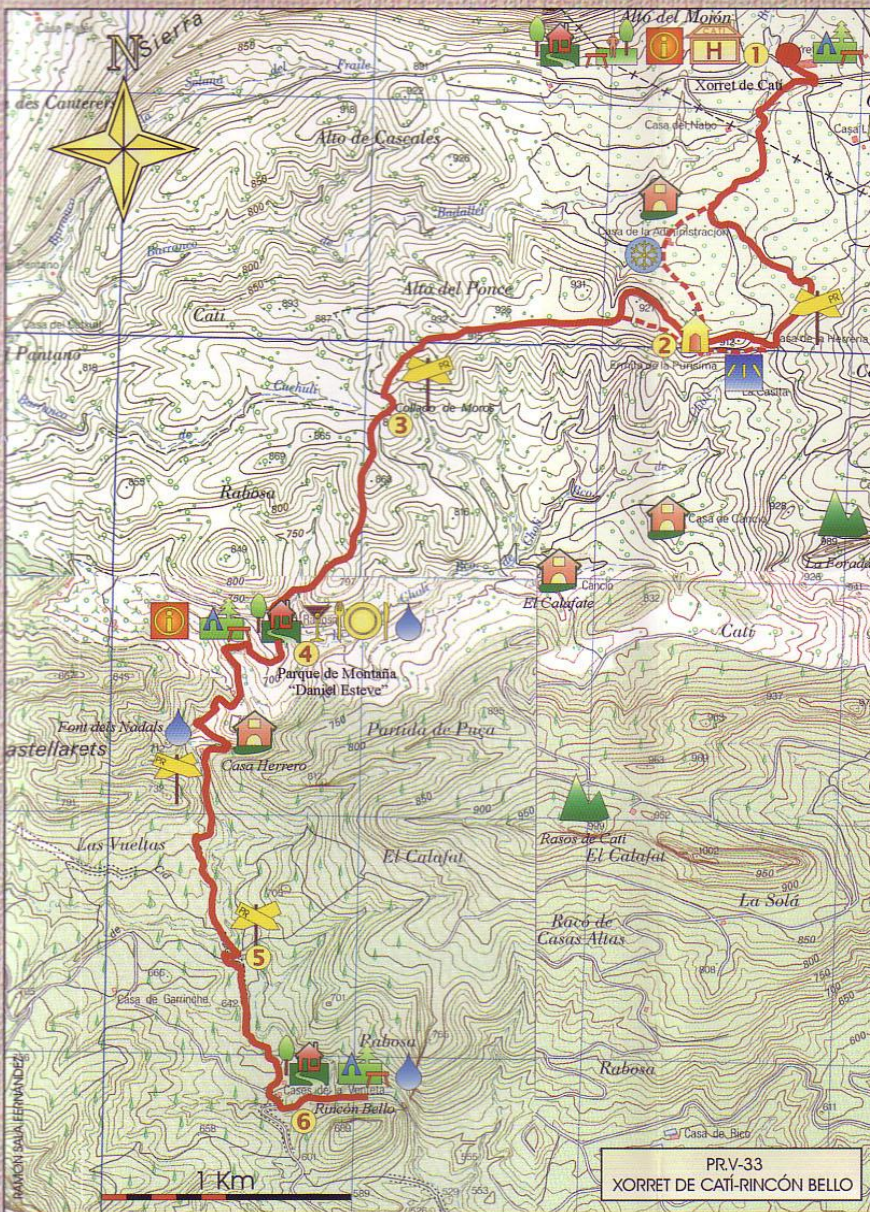
HORARIO		PARCIAL	ACUMUL
1-2	XORRET DE CATÍ-ERMITA DE CATÍ	25'	25'
2-3	ERMITA DE CATÍ-COLLADO DE AMORÓS	20'	45'
3-4	COLLADO DE AMORÓS-RABOSA	20'	1h 05'
4-5	RABOSA-CRUCES LA SILLA DEL CID	40'	1h 45'
5-6	CRUCES LA SILLA DEL CID-RINCÓN BELLO	15'	2h 00'
6-1	RINCÓN BELLO- XORRET DE CATÍ	2h 25'	4h 25'
TIEMPO TOTAL		4h 25'	



Tejidos Técnicos para calzado y marroquinería

SILVOTURISMO MEDITERRANEO, S.L.

Teléfono 965 376 231 - 676 490 701
 ALQUILER DE CABAÑAS - QUADS - ACTIVIDADES - CAMPAMENTOS
 E-mail: correo@silvoturismo.com • Web: www.silvoturismo.com



	ITINERARIO		ERMITA		POSTE DIRECCIONAL		POZO DE NIEVE
	VARIANTE		PUNTOS DIRECTRICES		CRUCE DE SENDEROS		CASA-MASÍA
	PUNTO DE INICIO		INFORMACIÓN		REFUGIO		CUEVA
	ZONA ACAMPADA		HOTEL		CUMBRE		CALERA
	ZONA RECREATIVA		FUENTE		PANORAMA		BAR-RESTAURANTE

El presente PR se inicia en el Xorret de Cati, sigue por el Parque de Montaña "Daniel Esteve" de Rabosa y tiene como destino el maravilloso lugar conocido como Rincón Bello que, ubicado en un estrechamiento de la rambla de Rabosa (a partir de aquí rambla del Vidre) queda enmarcado y protegido por las sierras de Los Rasos de Cati y El Cid.

En el Rincón Bello existía una casa, la Venteta; que aunque no era propiamente una venta sí era lugar de respiro y descanso para los caminantes, muleros y arrieros que transitaban por el Camí Vall de Petrer a Agost. Hoy la casa ya no existe; hasta allí se puede acceder en coche por cómodo asfalto, pero mucho mejor si lo hacemos caminando por el PR, gozando, paso a paso, del envidiable entorno que tan cerca tenemos... Hoy la Generalitat Valenciana ha creado una zona de acampada, de ocio y descanso, dotada con todo el equipamiento necesario para disfrutar en contacto con la naturaleza...

DESCRIPCIÓN DEL ITINERARIO

Desde la parte posterior del Hotel Xorret de Cati (900 m), junto al jardín y el cruceiro, seguiremos el camino que, hacia el SO, se dirige a la Casa de la Administración. Bien por las ruinas de la misma casa y el pozo de nieve cercano, o bien siguiendo rectos por el camino principal, llegaremos a la ermita de Cati, pequeña edificación que, datada en el siglo XVII, se erigió bajo la advocación de la Inmaculada Concepción como lugar sacro y votivo de los numerosos colonos que poblaban el valle (905 m) (1,700 km) (25').

Continuaremos hacia el O por el cómodo camino que discurre, llaneando, por las Lomas de Ponce, dominando un magnífico panorama, especialmente las sierras del Fraile y Despeñador, por el N, y El Cid hacia el S. Sobrepasaremos una caseta de vigilancia y seguidamente encontraremos el inicio de la senda que, por la izquierda, flanqueando la vertiente meridional de la sierra, nos conducirá al collado de Amorós (o de Moros) (841 m) (3,300 km) (45').

En el collado rehusaremos el camino transversal que por la izquierda se dirige a la finca de El Calafate y por la derecha a Petrer, nosotros deberemos continuar rectos (S) y por sendero, descenderemos hasta el Parque de Montaña "Daniel

Esteve" de Rabosa (730 m) (4,400 km) (1h 05').

Reanudada la marcha cruzaremos la explanada frente al albergue, y por el camino situado a la derecha de la capilla, caminando siempre hacia el S, llegaremos a la casa Herreró (o de Nadals) junto a la rambla de Rabosa.

Cruzaremos la rambla y proseguiremos por una senda que, entre tupida vegetación, discurre por la margen derecha, pocos metros por encima de su lecho. De este modo confluiremos en un camino transversal, cruce del PR que, por la derecha (O), conduce a La Silla del Cid y que nosotros deberemos seguir por el ramal de la izquierda (S) (630 m) (6,700 km) (1h 45').

Por el nuevo camino llegaremos sin dificultad al Rincón Bello (570 m) (7,700 km) (2h).

El regreso lo efectuaremos por el mismo itinerario, debiendo prever que el mayor desnivel a salvar lo tendremos que superar al volver, caso de que se haya optado por comenzar la excursión en el Xorret de Cati (900 m) (15,400 km) (4h 25').



Rincón Bello.