

XXXIX REUNIÓN Y MARCHA NACIONAL DE MONTAÑEROS VETERANOS



**12, 13 Y 14
OCTUBRE 2012
CIEZA (MURCIA)**



Toda la información en...

<http://39reunionymarchanacionaldemtveteranos.blogspot.com>



Ruta de la OLIVA



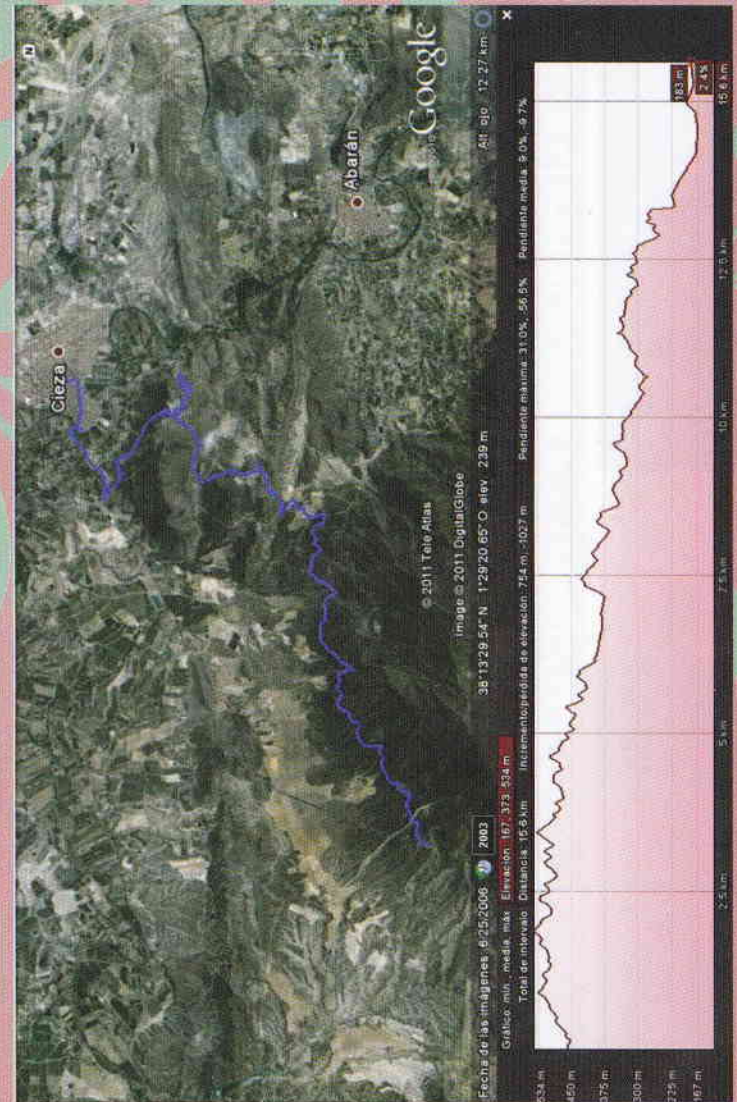
Circular, con 14,3 km. de distancia y 585 m. de desnivel acumulado. Se inicia y acaba en Cieza, transitando por las riberas del río Segura, la huerta tradicional y el cercano monte de la "Atalaya", adentrándose en la Sierra del Oro y regresando a la ciudad a través del despoblado de "Siyâsa" y el paraje del Argaz.



Ruta del ESPARTO



Lineal, la más larga, con 15,6 km. de distancia pero con perfil descendente. Comienza en el extremo occidental de la Sierra del Oro, hasta donde los participantes serán transportados en autocar, y recorre la umbria de dicha sierra en dirección este, hasta la "Atalaya", para continuar descendiendo a través de "Siyâsa", la huerta y el río, hasta la ciudad.



PROGRAMA DE ACTIVIDADES



Viernes, 12 de octubre de 2012

ACREDITACIONES Y REUNION NACIONAL

De 9:00 a 14:00 y de 16:00 a 20:00 horas

Formalización de inscripciones, recogida de dorsales y acreditaciones en el Instituto de Educación Secundaria (I.E.S.) "Diego Tortosa"

18:00 horas

XXXIX Reunión Nacional de Montañeros Veteranos, en el Pabellón de Deportes Blas de Otero

19:30 horas

Desfile de clubes participantes por la ciudad de Cieza

21:00 horas

Cena oficial en el Restaurante "Club de Tenis de Cieza"

Sábado, 13 de octubre de 2012

MARCHA NACIONAL

7:30 horas

Desayuno para los participantes, en el I.E.S. "Diego Tortosa"

8:30 horas

Comienzo de la XXXIX Marcha Nacional de Montañeros Veteranos

9:30 horas

Cierre de control de salida

14:00 horas

Cierre de control de llegada







14:15 horas

Clausura de la XXXIX Marcha Nacional
Paella Gigante en el I.E.S. "Diego Tortosa"

Domingo, 14 de octubre de 2012







DIA DE ACTIVIDADES LIBRES

Se podrá participar en aquellas actividades previamente seleccionadas que ofrece la ciudad de Cieza:

-  Visita al Yacimiento arqueológico "Medina Siyâsa" y Museo "Medina Siyâsa"
-  Visita a la Cueva-Sima Serreta - Cañón de Los Almadenes (pinturas rupestres).
-  Visita al Abrigo del Barranco de "Los Grajos" (pinturas rupestres)
-  Descenso en Rafting por el río Segura
-  Visita a otros museos: del Esparto, Exposición de Fotografía "El Portazgo" 10 años
-  Visita al Mercadillo de Artesanía

TROFEOS Y RECONOCIMIENTOS

Serán entregados a los siguientes:

-  Montañero y montañera federados de mayor edad participantes en la marcha
-  Club que más montañeros veteranos federados haya aportado a la marcha
-  Federación territorial que más montañeros veteranos federados haya aportado a la marcha
-  Montañero y montañera murclanos federados de mayor edad participantes en la marcha
-  Club murciano que más montañeros veteranos federados haya aportado a la marcha
-  Montañero y montañera ciezanos federados de mayor edad participantes

Ruta del MELOCOTÓN



Circular, con 8,97 km. de distancia y 508 m. de desnivel acumulado. Se inicia y acaba en Cieza, transitando por las riberas del río Segura, la huerta tradicional y el cercano monte de la "Atalaya", con su reconocido yacimiento arqueológico "Siyâsa".

